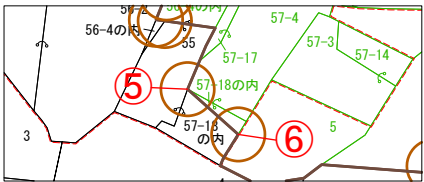
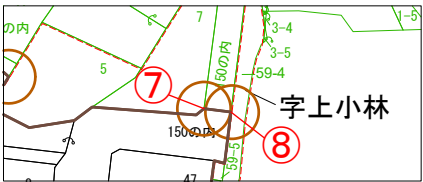


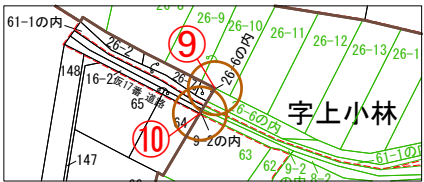
**【筆界③～④ 見通し】**  
 森岡字上小林56-4と森岡字上小林55の筆界線の延長と森岡字上小林56-2との交点である③と森岡字上小林55の端点である④を結ぶ線



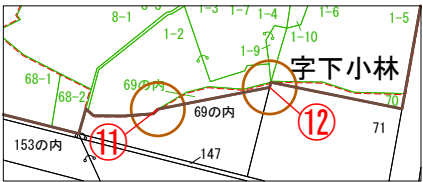
**【筆界⑤～⑥ 見通し】**  
 舗装界の端点である点⑤（森岡字上小林55と森岡字上小林57-4、森岡字上小林57-18の交点）と舗装界の端点である点⑥（森岡字南陽二区5と森岡字上小林57-18の筆界上の点）を結ぶ線



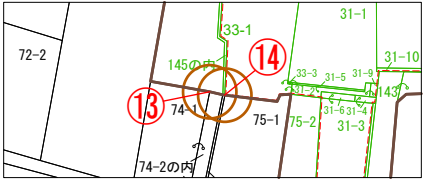
**【筆界⑦～⑧ 見通し】**  
 舗装界の端点である点⑦（森岡字南陽二区7と森岡字南陽二区150の筆界上の点）から、森岡字上小林59-4への垂線のとの交点を⑧とする



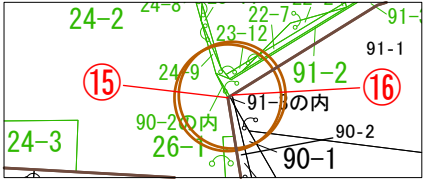
**【筆界⑨～⑩ 見通し】**  
 森岡字南陽二区63と森岡字南陽二区64の筆界線の延長と森岡字下小林9-2の交点を⑩、森岡字上小林26-10との交点を⑨とする



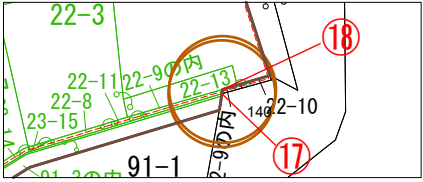
**【筆界⑪～⑫ 見通し】**  
 森岡字南陽二区69内の擁壁線の延長と森岡字下小林1-2の交点を⑪、森岡字南陽二区71との交点を⑫とする



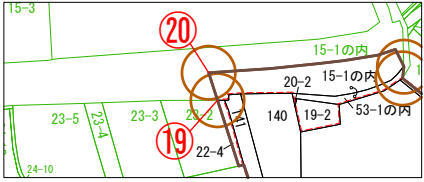
**【筆界⑬～⑭ 見通し】**  
 点⑬（森岡字南陽二区74-1と森岡字南陽二区74-2の交点）と点⑭（森岡字杉之内33-1と森岡字南陽二区75-1の交点）を結ぶ線



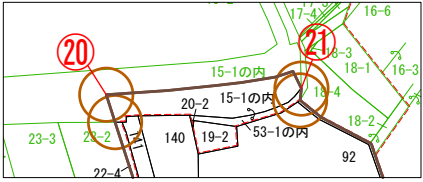
**【筆界⑮～⑯ 見通し】**  
 点⑮（森岡字南陽二区90-2と森岡字杉之内24-2の筆界上の端点）と点⑯（森岡字南陽二区91-3と森岡字南陽二区91-1の筆界上の端点）を結ぶ線



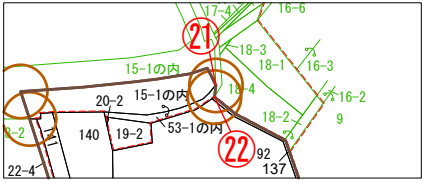
**【筆界⑰～⑱ 見通し】**  
 森岡字南陽二区91-1と森岡字南陽二区140の筆界線の延長と森岡字杉之内22-9の交点を⑱、森岡字杉之内22-13との交点を⑱とする



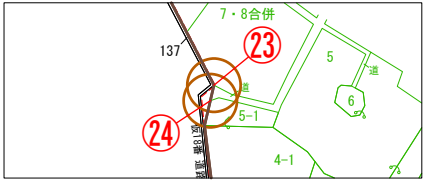
**【筆界⑲～⑳ 見通し】**  
 森岡字杉之内22-4と森岡字杉之内23-2の筆界線の延長と森岡字杉之内15-1の交点を⑲、道路舗装端との交点を⑳とする



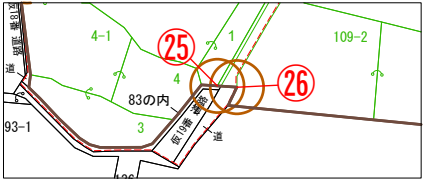
**【筆界㉔～㉕ 道路舗装端】**  
 道路舗装端と森岡字杉之内53-1の交点を㉕とする。



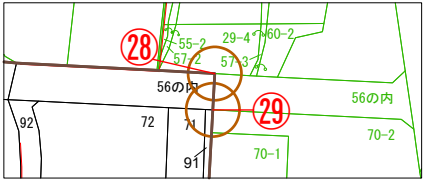
**【筆界㉑～㉒ 見通し】**  
 点㉑と点㉒（森岡字南陽二区137と森岡字杉之内53-1、森岡字杉之内18-4の交点）を結ぶ線



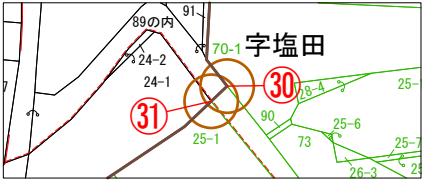
**【筆界㉓～㉔ 見通し】**  
 点㉓（森岡字岡田7・8合併地と森岡字南陽二区137、森岡字岡田の無知番地（道））と点㉔（森岡字岡田5-1と森岡字岡田の無知番地（道）の筆界上の端点）を結ぶ線



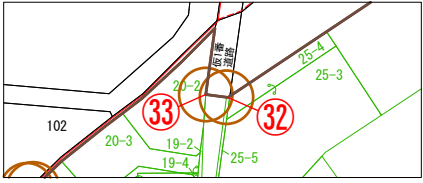
**【筆界㉕～㉖ 見通し】**  
 森岡字岡田1と森岡字岡田83の交点㉕の延長線と、森岡字南陽二区109-2、森岡字岡田の無知番地（道）の筆界の交点を㉖とする



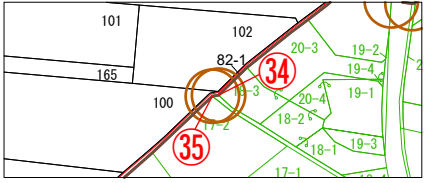
**【筆界㉘～㉙ 見通し】**  
 緒川字塩田91と緒川字塩田70-2の字界の交点㉙の延長線と、緒川字塩田29-4の交点を㉘とする



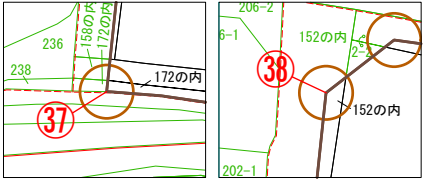
**【筆界㉚～㉛ 見通し】**  
 緒川字宮戸24-1と緒川字宮戸25-1の筆界の交点㉛の延長線と、緒川字塩田70-1の交点を㉚とする



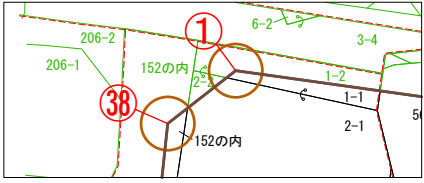
**【筆界㉜～㉝ 見通し】**  
 点㉜（緒川字宮戸25-5と緒川字宮戸仮1番道路の筆界上の端点）から、緒川字宮戸20-2への垂線の交点を㉝とする



**【筆界㉞～㉟ 見通し】**  
 点㉞（緒川字宮戸18-3と緒川字宮戸82-1の筆界上の端点）と㉟（緒川字宮戸17-2と緒川字宮戸82-1の筆界上の端点）の見通し線



**【筆界㉟～㊱ 見通し】**  
 現況橋梁端㉟と（都）森岡中町線の隅切り端㊱の見通し線



**【筆界㊱～① 見通し】**  
 （都）森岡中町線の隅切り端㊱と（都）森岡中町線の隅切り端①の見通し線