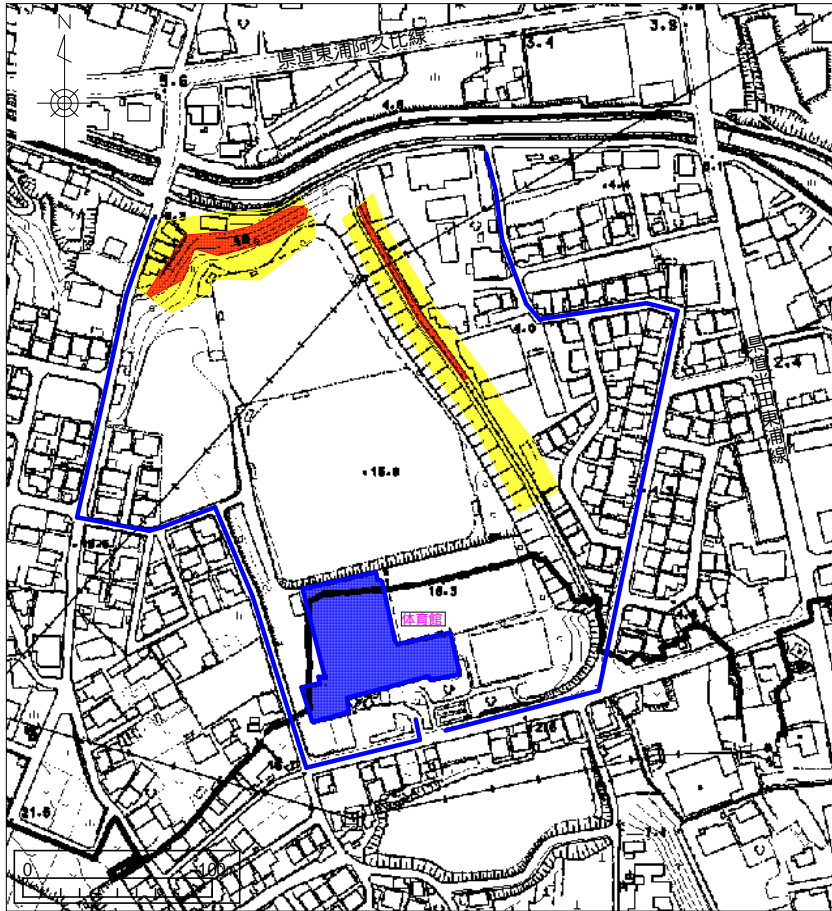




# 石浜地区土砂災害ハザードマップ

(場所：石浜字平地- )



近くの指定緊急避難場所	電話番号
石浜コミュニティセンター	0562-83-3007
体育館	0562-83-8333
南ヶ丘集会所	090-1108-5655

項目	記号
土砂災害警戒区域	
土砂災害特別警戒区域	
指定緊急避難場所	
主要な避難経路	

本マップは、表示された地区の、おおむねの指定状況等を表したものです。

黄色で囲まれた範囲(土砂災害警戒区域)は、「土砂災害が発生した場合、住民の生命又は身体に危害が生じるおそれのある区域」です。

赤色で囲まれた範囲(土砂災害特別警戒区域)は、「土砂災害が発生した場合、建築物に損壊が生じ、住民の生命又は身体に著しい危害が生じるおそれのある区域」です。

- ・土砂災害警戒区域以外の箇所でも土砂災害の発生する可能性がありますので、自分の住んでいる家の周辺の斜面や溪流、避難場所などをよく確認しましょう。
- ・主要な避難経路を参考に、その場の状況を考慮し、安全かつ速やかな避難が可能な経路をよく検討してください。
- ・土砂災害警戒区域等にお住まいの方は、大雨のときには警戒避難が必要となる場合がありますので、気象情報や土砂災害警戒情報に注意してください。