

町の位置

町の位置・大きさ (平成29年4月1日現在)



町の位置 (役場)

東 経	136°58′
北 緯	34°58′
海 抜	13.37m

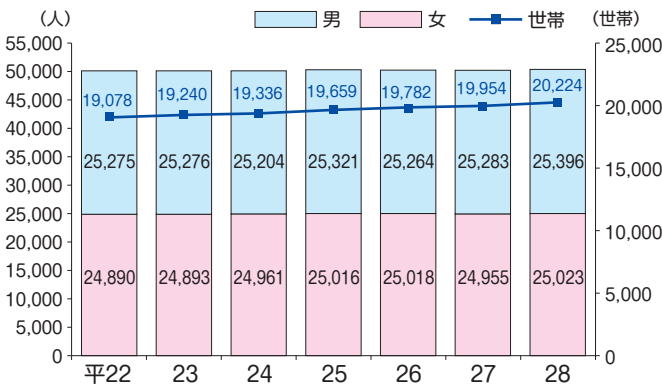
町の大きさ

東 西	6.2km
南 北	7.7km
面 積	31.14km ²

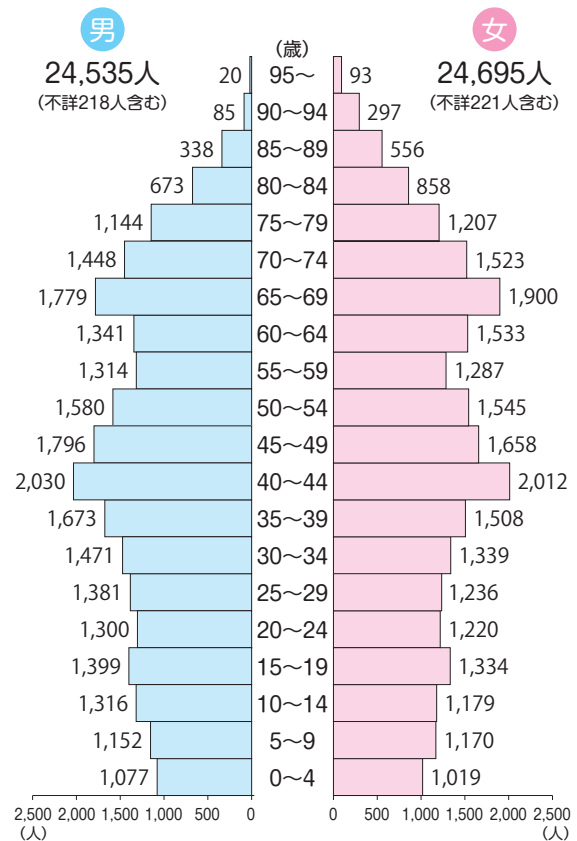


人口

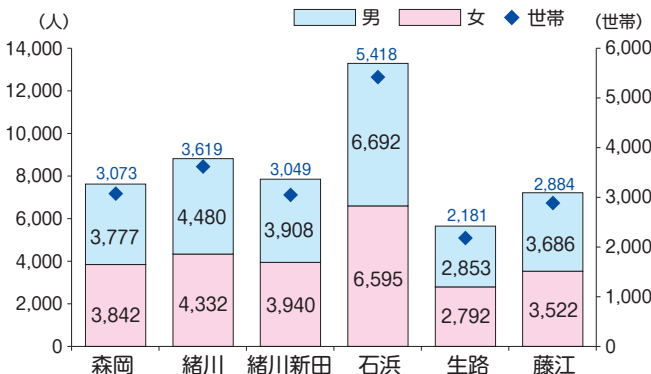
総人口・世帯数 (各年度末現在)



5歳階級人口ピラミッド (平成27年10月1日現在)



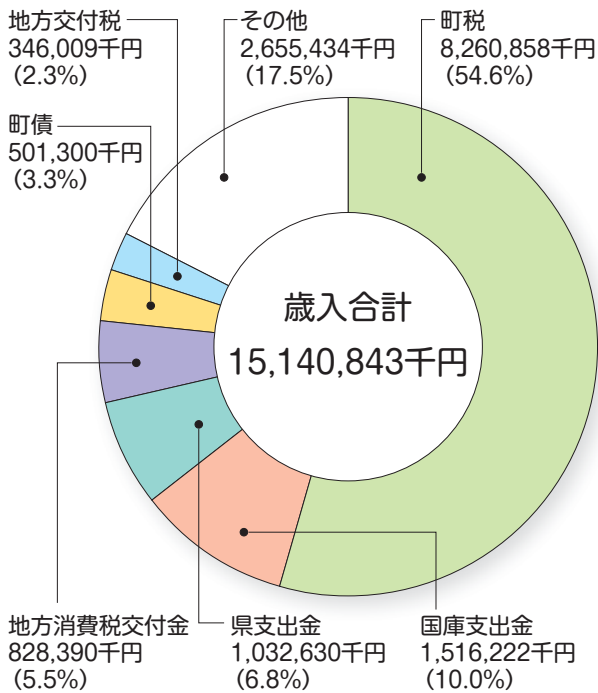
地区別人口・世帯数 (平成29年3月31日現在)



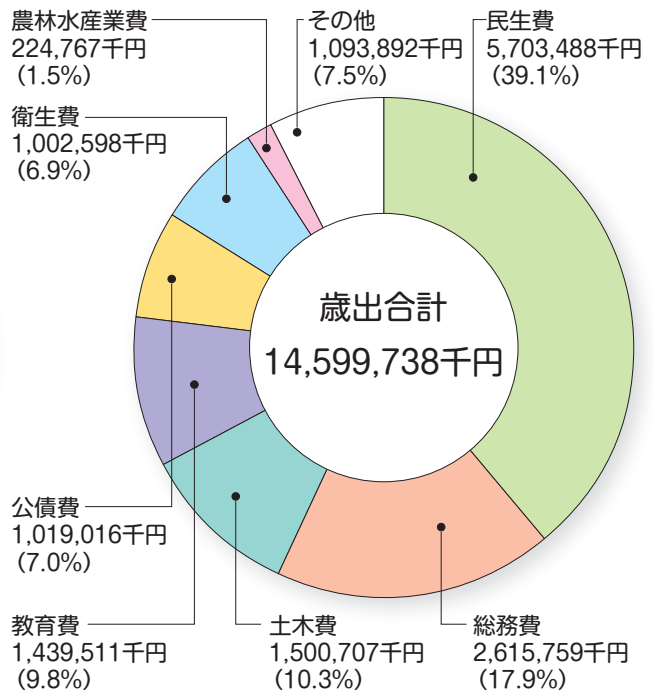
資料：国勢調査

財政

一般会計歳入決算額 (平成28年度)



一般会計歳出決算額 (平成28年度)



福祉

児童福祉 (平成29年4月1日現在)

保育園	8園	園児数	1,334人
児童館	7館		
児童クラブ	7か所		
総合子育て支援センター	1館		

社会福祉 (平成29年3月31日現在)

国民健康保険の加入状況	加入世帯数	6,452世帯
	被保険者数	10,925人

教育・生涯学習

教育機関 (平成29年5月1日現在)

私立幼稚園	1園	園児数	199人
小学校	7校	児童数	2,852人
中学校	3校	生徒数	1,480人
県立高等学校	1校	生徒数	579人

生涯学習施設 (平成28年度)

図書館		蔵書数	184,449冊
		視聴覚資料	10,148点
		貸出人数	71,144人
		入館者数	161,693人
文化センター	1館	利用件数	3,127件
コミュニティセンター	6館	利用件数	9,619件
公民館	1館	利用件数	412件
郷土資料館	1館	入館者数	26,438人
勤労福祉会館	1館	利用件数	2,803件
文化広場	3施設	利用件数	9,374件
スポーツ施設	10施設	利用件数	3,927件
ふれあいセンター	2館	利用件数	3,454件



工業

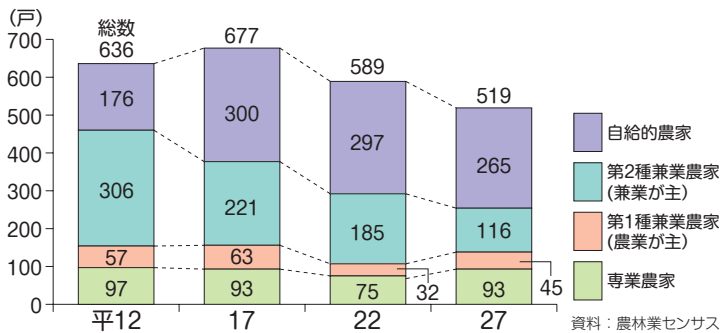
産業中分類別統計表 (各年12月31日現在)

産業分類	年	平21	22	24	25	26
事業所数(戸) 計		130	127	125	116	118
	内従業者数 30~299人	22	22	26	26	27
	内従業者数 300人以上	6	6	4	4	4
従業者数(人)		6,222	6,254	5,855	5,358	5,528
現金給与総額(万円)		2,782,545	3,006,196	2,822,243	2,563,144	2,512,854
原材料使用額等(万円)		9,629,968	13,913,388	14,581,279	12,079,863	10,313,820
製造品出荷額等(万円)		14,848,353	20,140,587	20,270,619	18,127,977	16,309,861
内その他収入額(万円)		1,551,387	6,136,220	6,682,626	2,321,915	505,033
粗付加価値額(万円)		5,023,255	5,979,049	5,486,723	5,799,011	5,696,119
有形固定資産年末現在高(万円) (従業者30人以上)		8,469,207	7,733,534	7,690,139	7,517,770	7,338,858

※平成23年、27年工業統計調査は中止
資料：工業統計調査

農業

専業・兼業別農家数 (各年2月1日現在)



農作物作付面積 (水稲は各年7月15日現在、麦類は各年収穫期現在、大豆は各年9月1日現在)

区分	年	平23	24	25	26	27	28
水稲		421	417	419	338	317	322
麦類		26	25	21	24	22	X
大豆		16	23	24	24	24	22

単位：ha
※Xは秘匿
資料：東海農林水産統計年報

産業

産業別事業所数・従業者数

(平成26年7月1日現在)

産業分類	事業所(戸)	従業者(人)
総数	1,476	17,093
農林漁業	6	41
建設業	131	700
製造業	212	5,780
電気・ガス・熱供給・水道業	3	27
情報通信業	8	119
運輸・郵便業	32	636
卸売・小売業	343	3,116
金融・保険業	21	123
不動産・物品賃貸業	92	299
サービス業	628	6,252

資料：経済センサス-基礎調査

産業別・従業者規模別事業所数

(平成26年7月1日現在)

単位：戸

産業分類	区分	1~4人	5~9人	10~19人	20~29人	30人以上	派遣従業者のみ	合計
総数		783	288	207	76	116	6	1,476
農林漁業		2	3	1	-	-	-	6
建設業		76	39	11	3	2	-	131
製造業		79	43	38	15	37	-	212
電気・ガス・熱供給・水道業		1	1	-	1	-	-	3
情報通信業		5	-	1	1	1	-	8
運輸・郵便業		5	6	8	9	4	-	32
卸売・小売業		181	79	43	18	19	3	343
金融・保険業		15	1	3	-	1	1	21
不動産・物品賃貸業		82	6	3	-	1	-	92
サービス業		337	110	99	29	51	2	628

資料：経済センサス-基礎調査

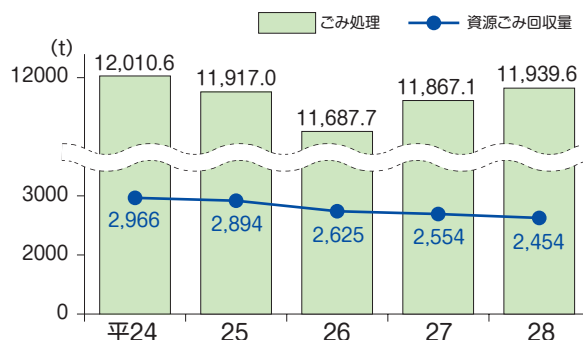
保健・衛生

医療施設 (平成27年10月1日現在)

病院	1か所
一般診療所	29か所
歯科診療所	19か所
薬局	13か所

※薬局は平成28年3月末現在

ごみ処理・資源ごみ回収量 (各年度末現在)



運輸・消防・治安

町運行バス (平成28年度)

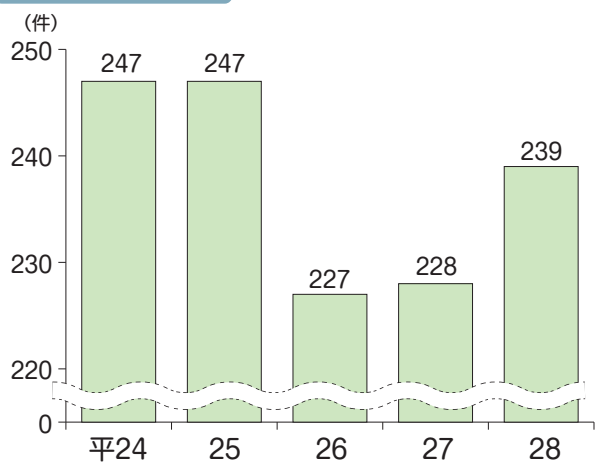
年間利用者数	255,814人
1日あたり利用者数※	705人

※年間利用者数を363日(運行日程)で割った数

消防 (平成29年4月1日現在)

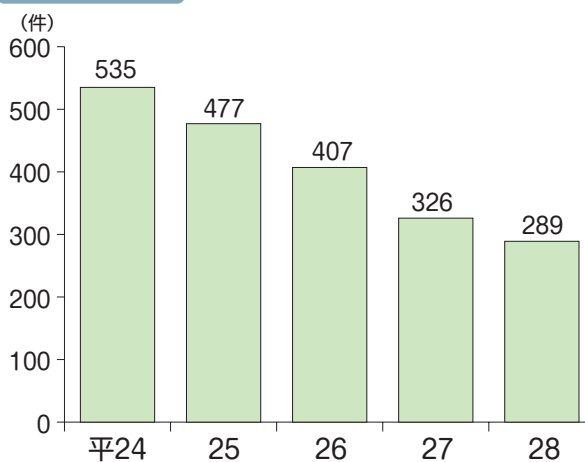
半田消防署 東浦支署	職員数	33人
半田消防署 東浦西部出張所	職員数	10人
消防団数	本団 1 分団 6	団員数 221人

交通事故発生状況 (各年12月末現在)



※人身事故件数
資料：半田警察署

犯罪発生件数 (各年12月末現在)



資料：半田警察署

上・下水道

上水道 (平成28年度)

給水人口	50,254人
1日平均配水量	14,488m ³
1人1日あたりの使用水量	275ℓ

下水道 (平成28年度)

計画面積	741ha
整備面積	641.9ha
整備率	86.6%

