

地区実態点検要望書図面

関係課

防災交通課
土木課

土木関係用

要望書No. 1

(事業の種別)

道路改良

排水路改修

舗装新設

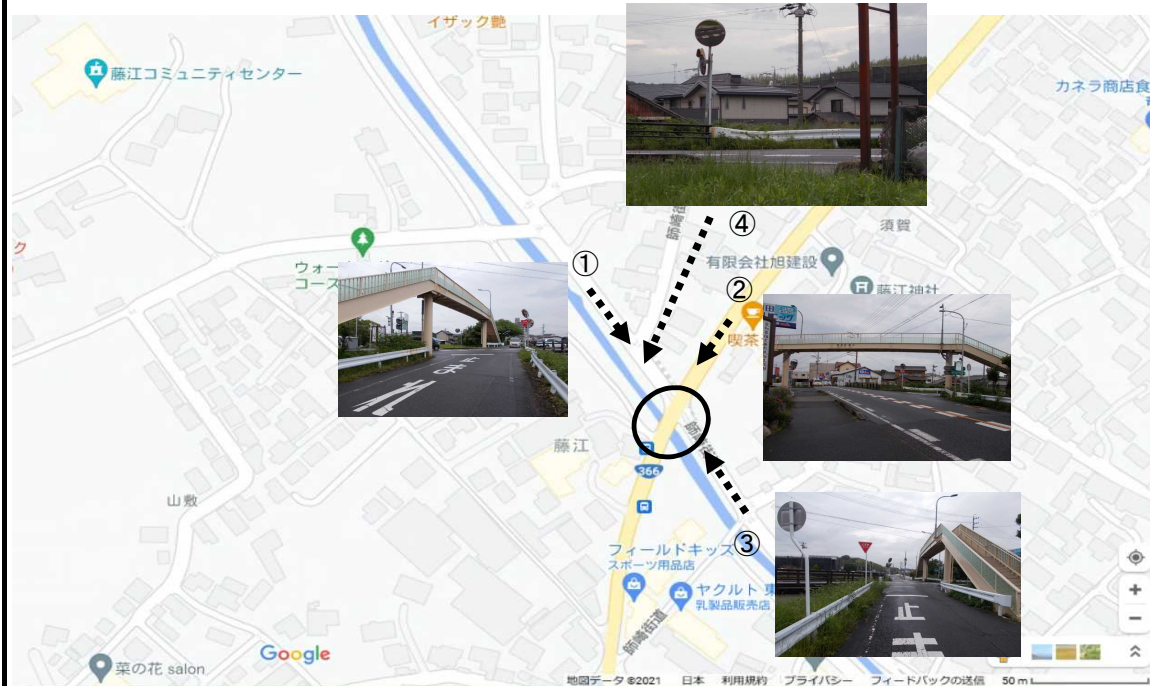
道路修繕

水路修繕

付近略図

(北)

交通事故後、へこんだままの
ガードレール



(詳細)

当該交差点(国道366号、町道228号、町道6039号)は見通しが悪く、交通事故が頻発していることから
交差点改良を要望する。

地区実態点検要望書図面

関係課

土木課

土木関係用

要望書No.2

(事業の種別)

道路改良

排水路改修

舗装新設

道路修繕

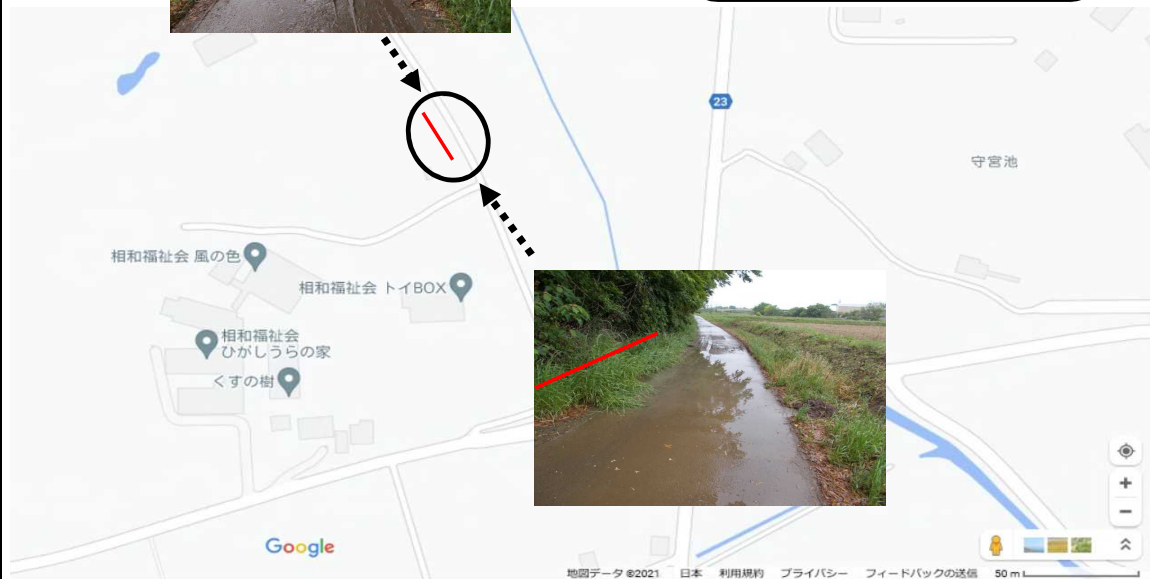
水路修繕

付近略図



(北)

赤線＝側溝の位置
写真のとおり、草が生え道路が一部隠れてしまっている。側溝が閉塞し機能しないために冠水が起きている。



(詳細)

雨天時および雨天後数日間、上記箇所にて冠水が発生し、路肩にタイヤがはまることがある。

冠水の原因として、山側の側溝に落ち葉や土が堆積し排水がされない状態が見受けられるため、排水の改善を図っていただきたい。

地区実態点検要望書図面

関係課

土木課

土木関係用

要望書No.3

(事業の種別)

道路改良

排水路改修

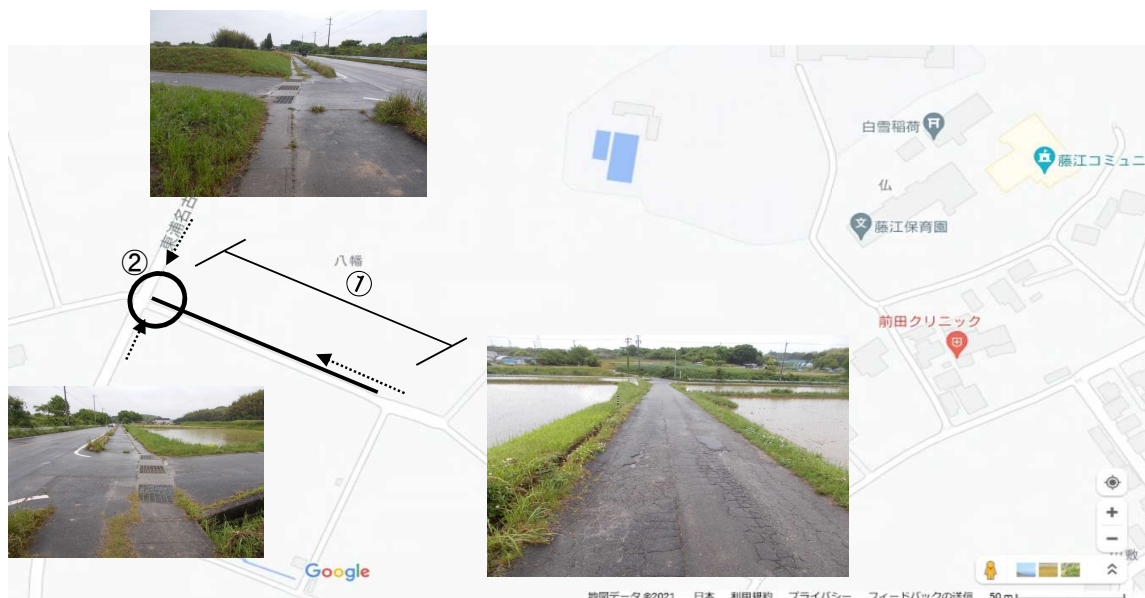
舗装新設

道路修繕

水路修繕

付近略図

(北)



(詳細)

当該道路は住宅地と県道を結ぶ路線となっており、保育園等の送迎時には双方向の交通があり、すれ違いがしにくいことから、上記①区間において片側側溝蓋の全面設置を要望する。(現状、部分的に設置されている。)また、①区間の舗装状態が悪いため、舗装修繕を要望する。

上記②の県道東浦名古屋線と町道6154号線の取付部において、道路勾配が悪く乗用車の底面部を擦ることがあるため、改善を要望する。