

# 地区実態点検要望書図面

関係課

防災交通課

土木関係用

要望書No. 1

(事業の種類)

道路改良

排水路改修

舗装新設

道路修繕

水路修繕

付近略図

(北)



(詳細)

北部交番の交差点に信号及び横断歩道（交番の正面）の設置を要望します。

西から交差点に進入する際、左右の電柱及び交番の看板により

主要地方道名古屋碧南線を走行する車両が見えないため、信号の設置を要望します。

信号の設置が出来ない場合は、カーブミラー及び交番看板の移動を要望します。

# 地区実態点検要望書図面

関係課

土木課

土木関係用

要望書No.2

(事業の種別)

道路改良

排水路改修

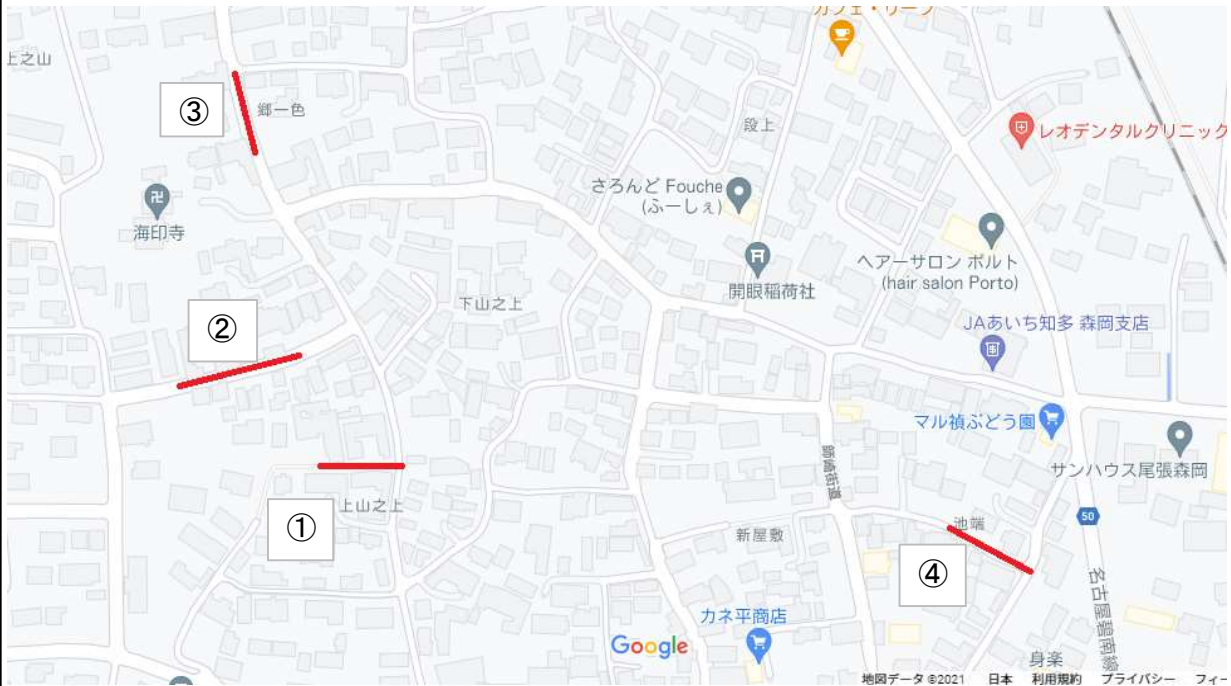
舗装新設

道路修繕

水路修繕

付近略図

(北)



(詳細)

①～④後退用地に舗装がされておらず車両が通行できないため、舗装を要望します。

①上山之上67付近 後退用地と公道に高低差があります。

③上山之上81、④池端4付近 窪みがあります。

# 地区実態点検要望書図面

関係課

土木課

土木関係用

要望書No.3

(事業の種別)

道路改良

排水路改修

舗装新設

道路修繕

水路修繕

付近略図

(北)



(詳細)

岡田14付近 排水路がなく雨水が床下に入るため、排水路の設置を要望します。

# 地区実態点検要望書図面

関係課

防災交通課  
土木課

土木関係用

要望書No.4

(事業の種別)

道路改良

排水路改修

舗装新設

道路修繕

水路修繕

付近略図

(北)

①



②



③



(詳細)

①森岡中町線（中町～田面）センターラインが消えている箇所および舗装にヒビ等があるため、修繕を要望します。

②高峯3-4、③上今池10-1は、停止線やとまれ表示が消えており、通り抜け等の車両が多く付近で舗装のヒビ等があるため、修繕を要望します。

# 地区実態点検要望書図面

関係課

土木課

土木関係用

要望書No.5

(事業の種別)

道路改良

排水路改修

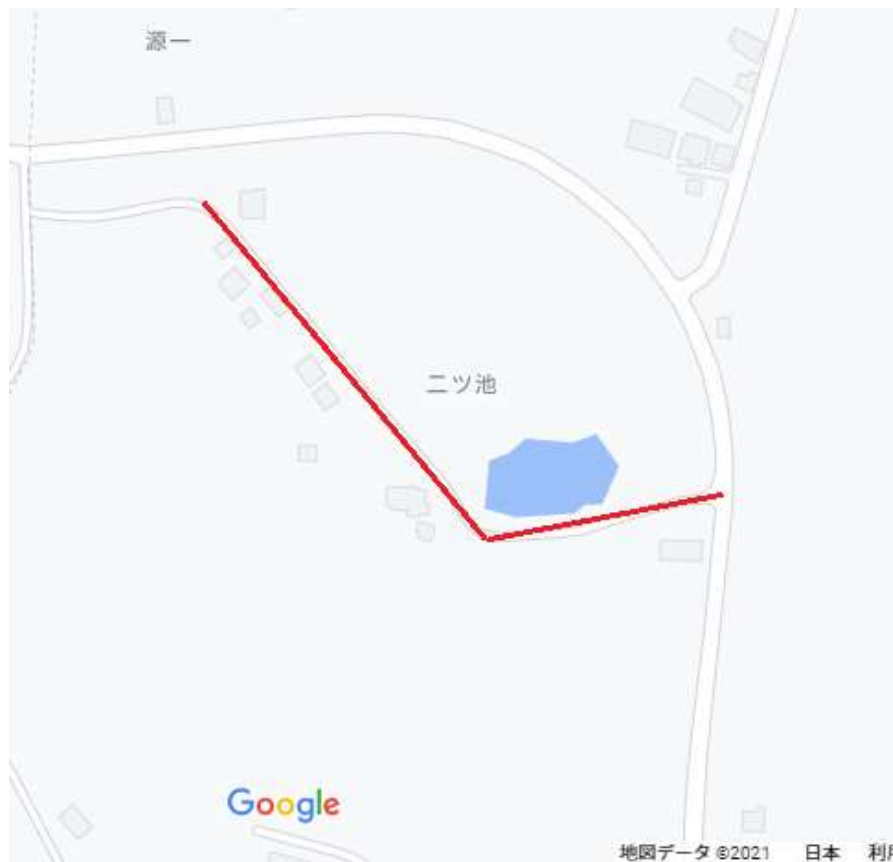
舗装新設

道路修繕

水路修繕

付近略図

(北)



(詳細)

ニツ池南側の道路を、砂利敷きからアスファルト舗装への改良を要望します。

付近で唯一のごみステーションがあり、住民がごみを捨てる際に車を使用しています。

# 地区実態点検要望書図面

関係課

防災交通課  
土木課

土木関係用

要望書No.6

(事業の種類)

道路改良

排水路改修

舗装新設

道路修繕

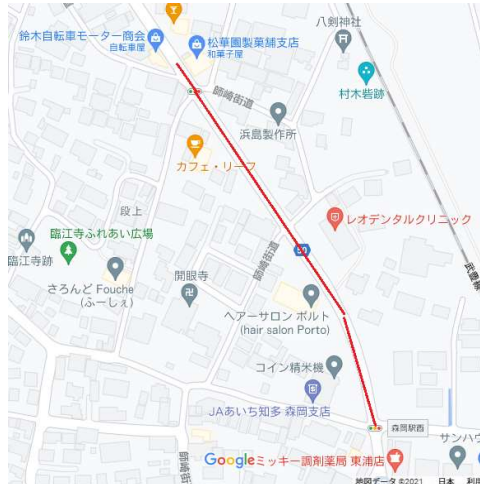
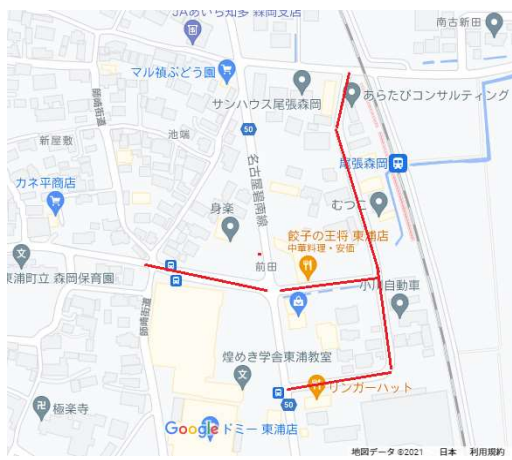
水路修繕

付近略図

(北)

①前田・浜田 ③前田55-1北側

②取手(森岡駅西)～荒子(松華園前)



④栄北

⑤下中間交差点



(詳細)

①1022・1023号線は朝夕の通行量が多いため、消えているセンターラインの修繕を要望します。

②大府半田線(森岡駅西～松華園前)は、高校生が多く通行しますが、歩道がないため消えている路側帯の修繕を要望します。

③0101号線はR2年度にセンターラインの修繕はされましたが、

右折帯を示す表示等が消えているため、修繕を要望します。

④0215・2006交差点の事故要注意を示す赤色ペイントが消えているため、再塗装を要望します。

⑤横断歩道の修繕を要望します。

# 地区実態点検要望書図面

関係課

土木課

土木関係用

要望書No.7

(事業の種別)

道路改良

排水路改修

舗装新設

道路修繕

水路修繕

付近略図

(北)



(詳細)

歩道の中に、以前設置されていたポール柱の根元が残っているため、撤去を要望します。

園児が通園するため、早急な対応をお願いします。