

地区実態点検要望書図面

関係課

土木課
愛知県

土木関係用

要望書No. 1

(事業の種別)

道路改良

排水路改修

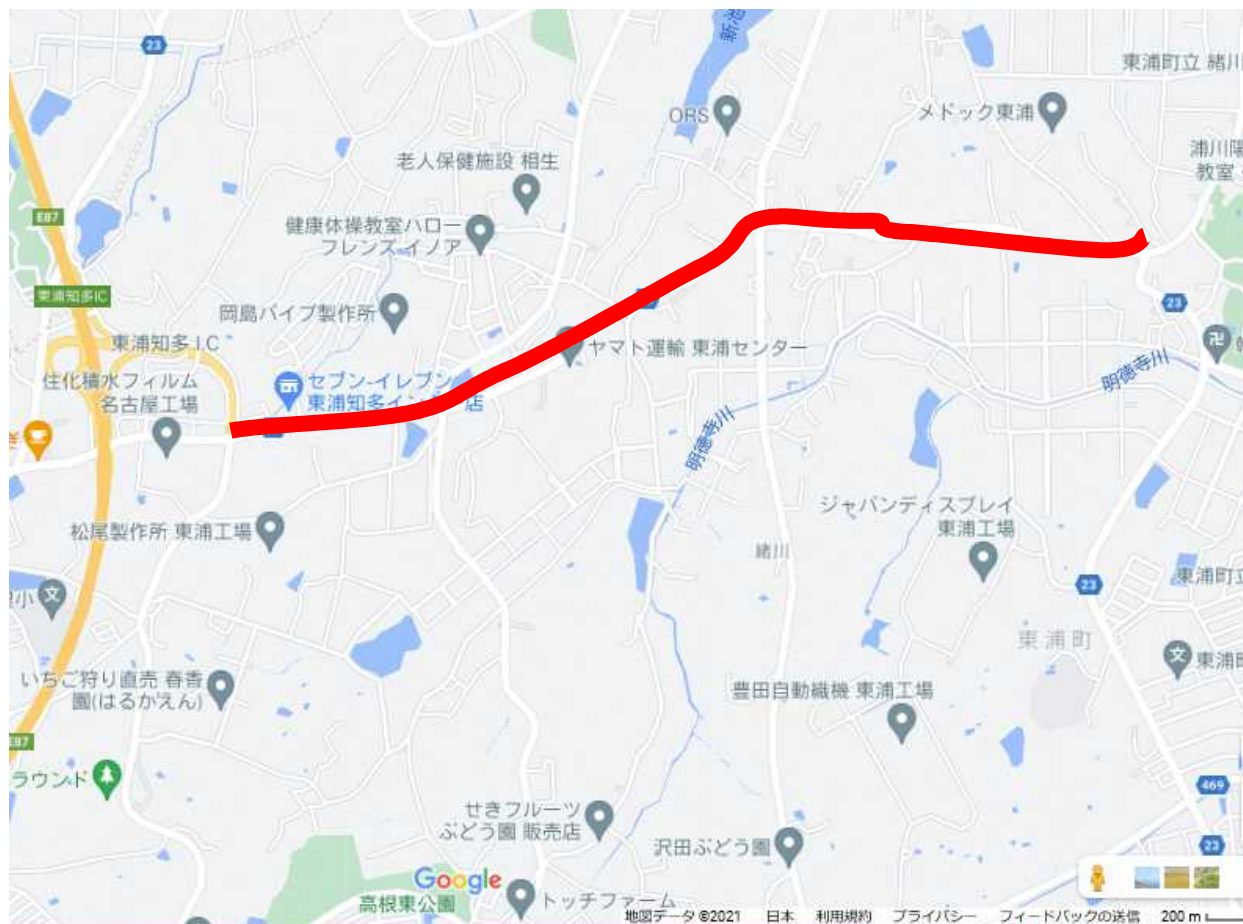
舗装新設

道路修繕

水路修繕

付近略図

(北)



Googleマップ使用

知多東浦線の猪伏釜交差点から相生交差点までの歩道の設置については事業化され、順次進めていただいておりますが、早期実現とその先の相生交差点から東浦知多インター交差点までの間にも早期の歩道設置を要望します。

大型トラック等の通行量も多く、中学生の自転車通学等の安全を考え、ぜひお願いします。

地区実態点検要望書図面

関係課

土木課

土木関係用

要望書No. 2

(事業の種別)

道路改良

排水路改修

舗装新設

道路修繕

水路修繕

付近略図

(北)



Google マップ使用

(詳細)

人が通るだけの狭い道路ですが、雨が降るとぬかるむ所があるので、舗装して
いただくよう要望します。

地区実態点検要望書図面

関係課

土木課

土木関係用

要望書No. 3

(事業の種類別)

道路改良

排水路改修

舗装新設

道路修繕

水路修繕

付近略図

(北)



Google マップ使用

(詳細)

狭い所ではありますが、交通量が多く、路肩を利用して車がすれ違うことが多い道路です。
道路端の舗装に割れている部分があり、タイヤをいためる可能性があるので、
補修していただくよう要望します。

地区実態点検要望書図面

関係課

土木課

土木関係用

要望書No. 4

(事業の種別)

道路改良

排水路改修

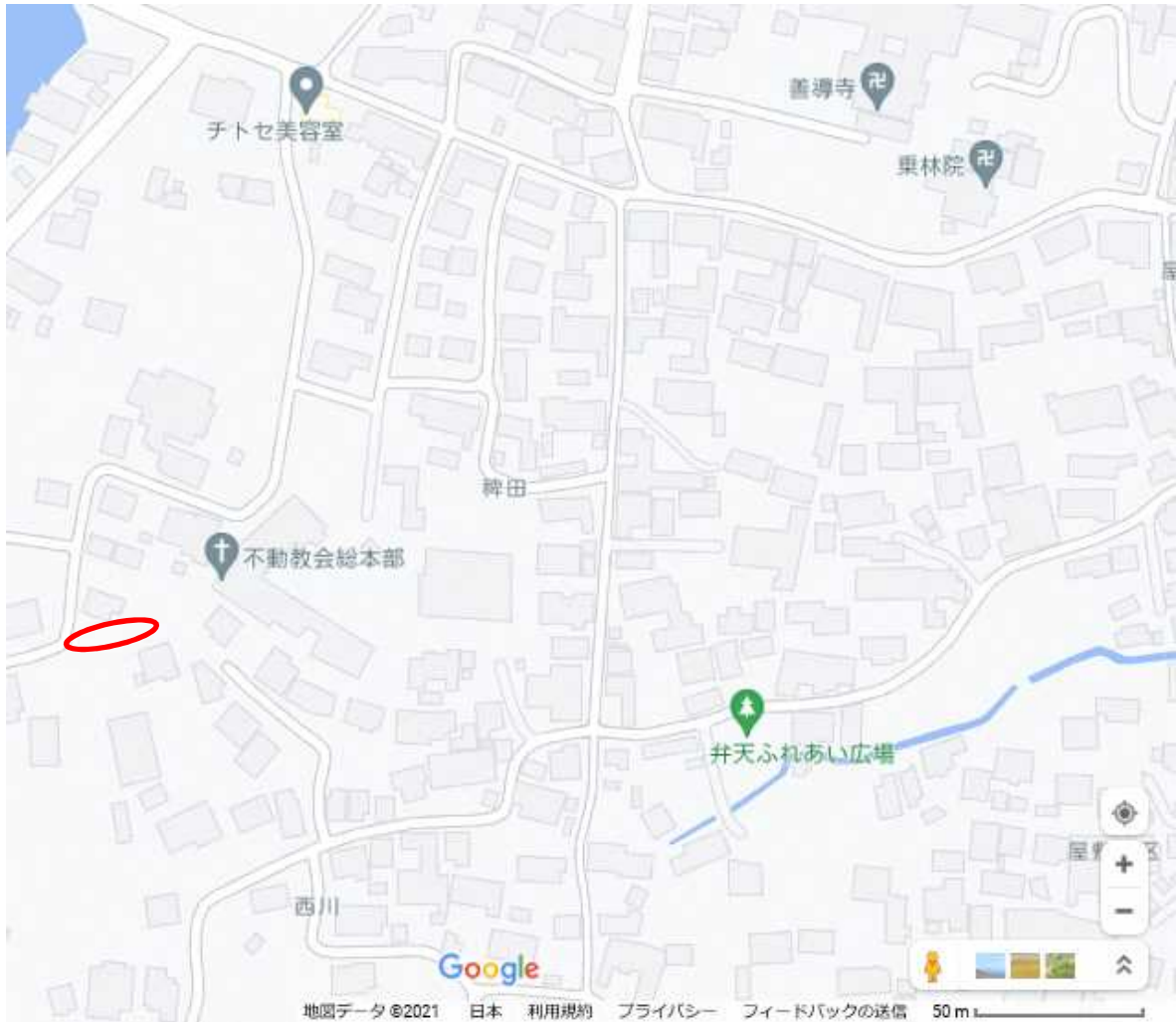
舗装新設

道路修繕

水路修繕

付近略図

(北)



Google マップ使用

(詳細)

人が通るだけの狭い道路ですが、コンクリート製の路盤材が深い溝側に傾斜しており、注意して歩かないと落ちてしまう危険性があるので、改修していただくよう要望します。

地区実態点検要望書図面

関係課

土木課

土木関係用

要望書No. 5

(事業の種別)

道路改良

排水路改修

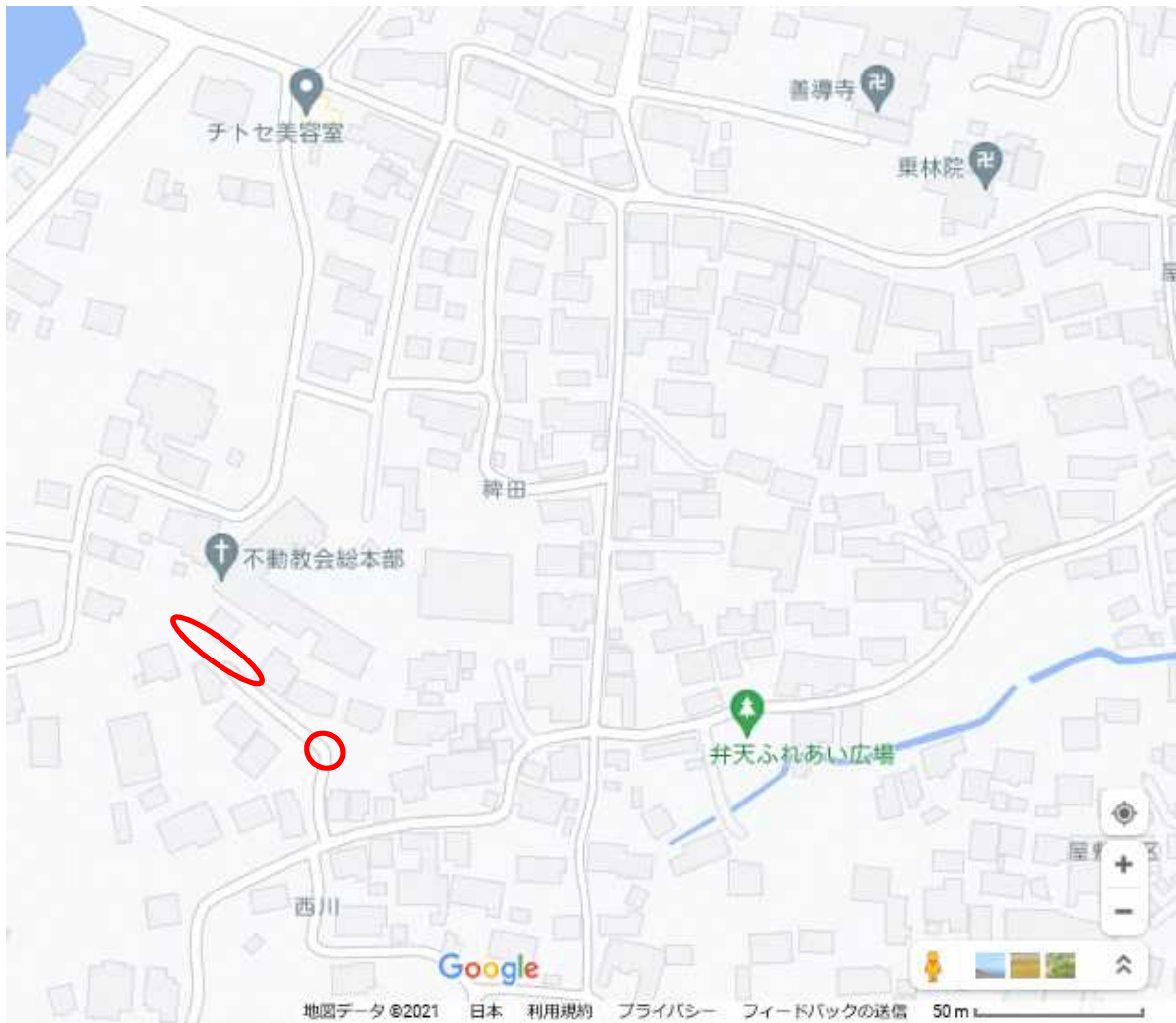
舗装新設

道路修繕

水路修繕

付近略図

(北)



(詳細)

現在、側溝にコンクリート製の蓋が敷かれていますが、中の鉄筋が表面に出てきている状態であるため、取替えていただきたいです。

また、その先(北西方向)の水路には、鉄板の蓋が敷かれていますが、ずれているので、直していただくよう要望します。