

# 地区実態点検要望書図面

関係課

防災交通課

その他用

要望書No. 1

(件名)

信号機待ち時間の変更

付近略図

(北)



(詳細)

団地出口の信号において、「青」の時間が短く、車両・歩行者ともに出にくい。

通学で横断歩道を渡る際にも支障があるため、時間を5秒延長するよう要望する。

なお、令和2年度の要望に対し「半田警察署および県警本部で可否について検討中と回答がある。」

との回答でありました。検討状況についてお示しください。

# 地区実態点検要望書図面

関係課

防災交通課

その他用

要望書No. 2

(件名)

河川堤防通行規制

付近略図

(北)



(詳細)

阿久比川堤防道路の田淵橋から田淵新橋の間は、左岸、右岸とも両方向からの通行が可能です。

しかし、道路幅員が約3～4mと狭く、通行に支障が生じています。従って、左岸、右岸それぞれ一方通行とするよう要望する。

なお、令和2年度の要望に対し「知多市からは地元区から要望があれば、検討するとのこと。」

との回答でありました。地元区との協議方法等についてお示しください。

# 地区実態点検要望書図面

関係課

防災交通課

その他用

要望書No. 3

(件名)

信号機矢印の設置

付近略図

(北)



(詳細)

時差式交差点信号機であり、西進で米田に右折する時、東進車両が赤で停車したのか、譲ったのか  
わかりにくいため、西進信号機に直進及び右折矢印の設置を平成29年度から要望してきました。

昨年度の要望に対し初めて「過去と基準が変わり、右折帯がないと設置できない。」との回答がありました。

平成29年度から令和元年度の間は設置基準が改正されたとの回答はありませんでした。

いつ改正されたのか地元が納得できる説明をお願いします。

# 地区実態点検要望書図面

関係課

都市整備課

その他用

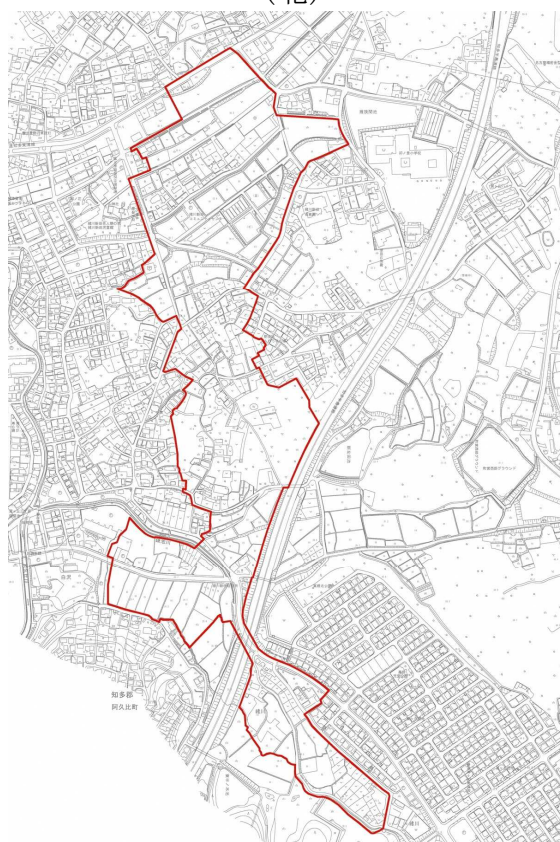
要望書No. 4

(件名)

区画整理への協力

付近略図

(北)



(詳細)

土地区画整理事業の実現に向け、協力を要望する。

# 地区実態点検要望書図面

関係課

都市計画課

その他用

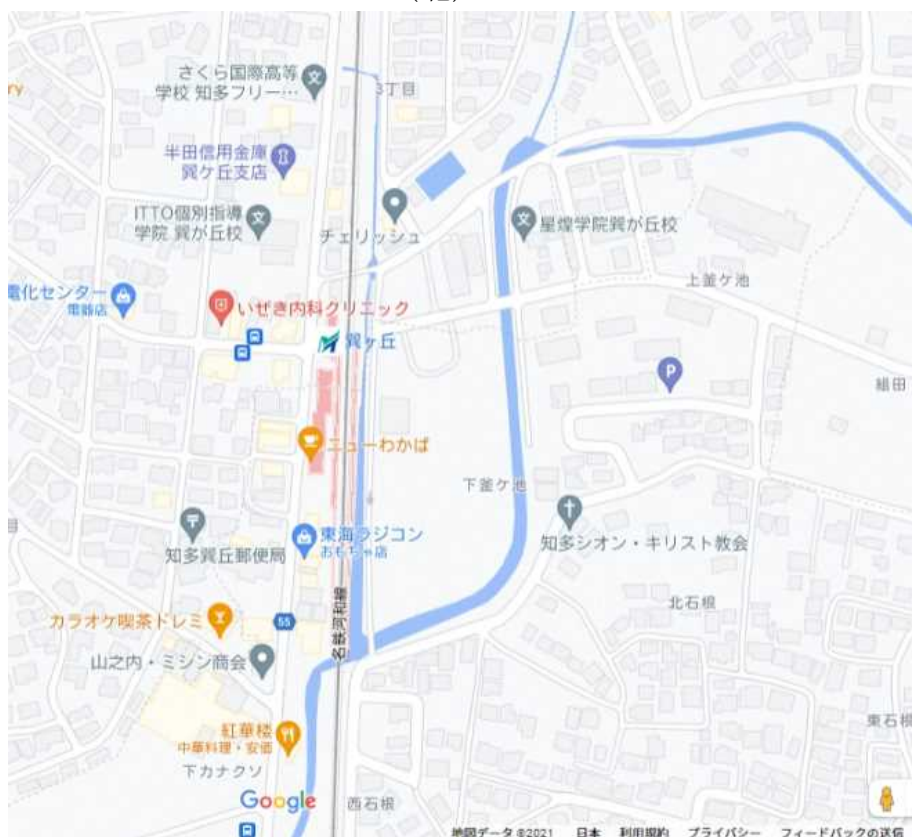
要望書No. 5

(件名)

巽ヶ丘駅周辺の整備

付近略図

(北)



(詳細)

コンパクトなまちづくり計画の実現に向け名鉄巽ヶ丘駅を中心とした魅力あるまちづくりを推進するため駅東ロータリー等の整備を要望する。

関係市町、名古屋鉄道(株)との協議の進捗状況についてお示しください。

# 地区実態点検要望書図面

関係課

防災交通課

その他用

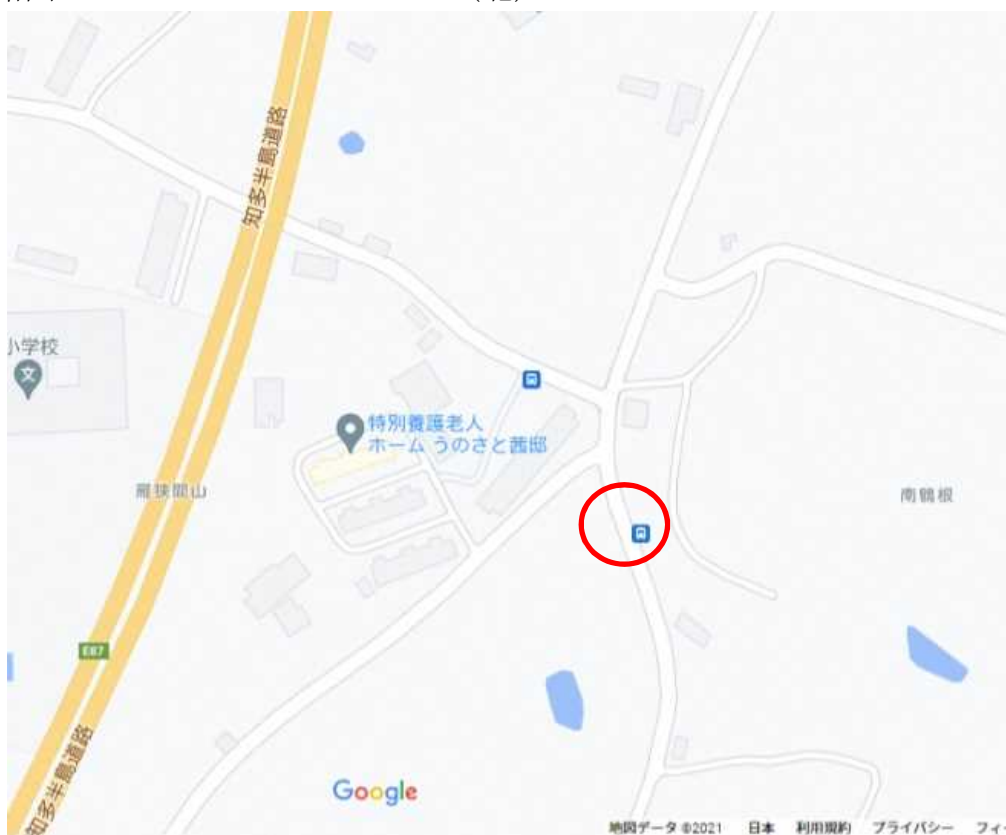
要望書No. 6

(件名)

横断歩道の新設

付近略図

(北)



(詳細)

巽ヶ丘ハイツの住民がうららを利用する際に町道新田福住線を横断する必要があるが、付近に横断歩道が無く非常に危険である。横断歩道の新設を要望する。



# 地区実態点検要望書図面

関係課

防災交通課

その他用

要望書No. 7 - 1

(件名)

道路標示等の塗直し

付近略図

(北)



(詳細)

「停止線」、「止まれ」の標示が不鮮明なため塗り直しを要望する。

# 地区実態点検要望書図面

関係課

防災交通課

その他用

要望書No. 7 - 2

(件名)

道路標示等の塗直し

付近略図

(北)



(詳細)

県道知多東浦線の「緒川植山」交差点の横断歩道(東側の南北の横断)が消えているので塗り直しを要望する。



# 地区実態点検要望書図面

関係課

土木課

その他用

要望書No. 8

(件名)

用水路の樹木等剪定

付近略図

(北)



(詳細)

用水路に樹木等が鬱蒼としており、害虫などの発生要因になっている。草刈り、剪定を要望する。

# 地区実態点検要望書図面

関係課

防災交通課

その他用

要望書No. 9

(件名)

道路反射鏡設置

付近略図

(北)



(詳細)

中米田17-32付近道路が折れており、道路の西側に車庫もあり対向車が見づらいため、道路の東側に反射鏡の設置を要望する。