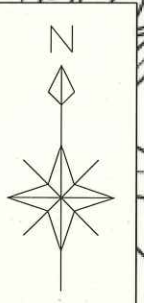
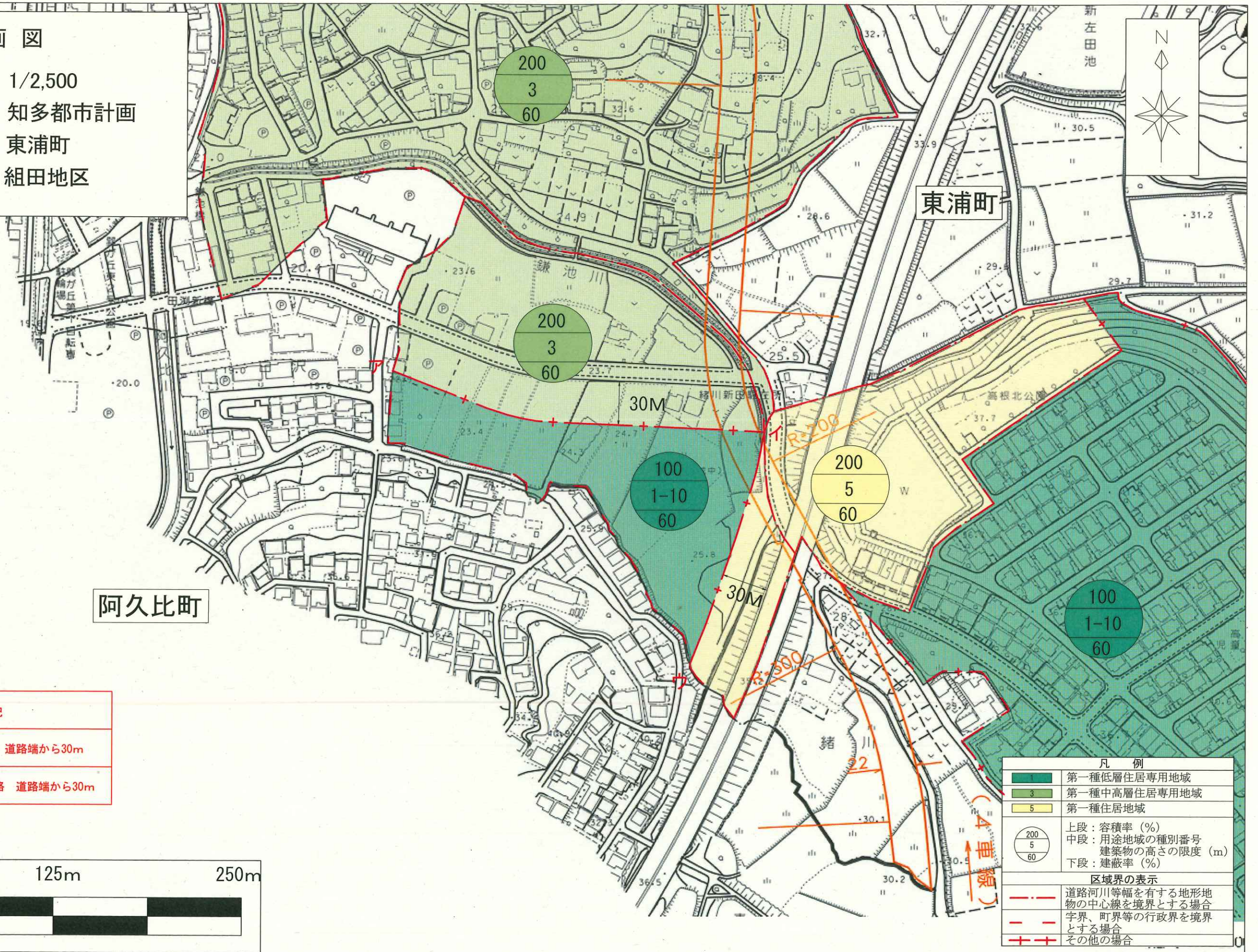


計 画 図

縮 尺 1/2,500  
 都市計画区域 知多都市計画  
 市町村名 東浦町  
 地区名 組田地区




阿久比町

東浦町

「その他の場合」の境界の注記

ア～イ	町道組田線 道路端から30m
イ～ウ	知多半島道路 道路端から30m



凡 例

	第一種低層住居専用地域
	第一種中高層住居専用地域
	第一種住居地域
	上段：容積率 (%) 中段：用途地域の種別番号 下段：建築物の高さの限度 (m)
区域界の表示	
	道路河川等幅を有する地形地物の中心線を境界とする場合
	字界、町界等の行政界を境界とする場合
	その他の場合