

# 地区実態点検要望書図面

関係課

住民自治課  
道路河川課  
土木維持管理課

土木関係用

要望書No. 1

(事業の種別)

道路改良

排水路改修

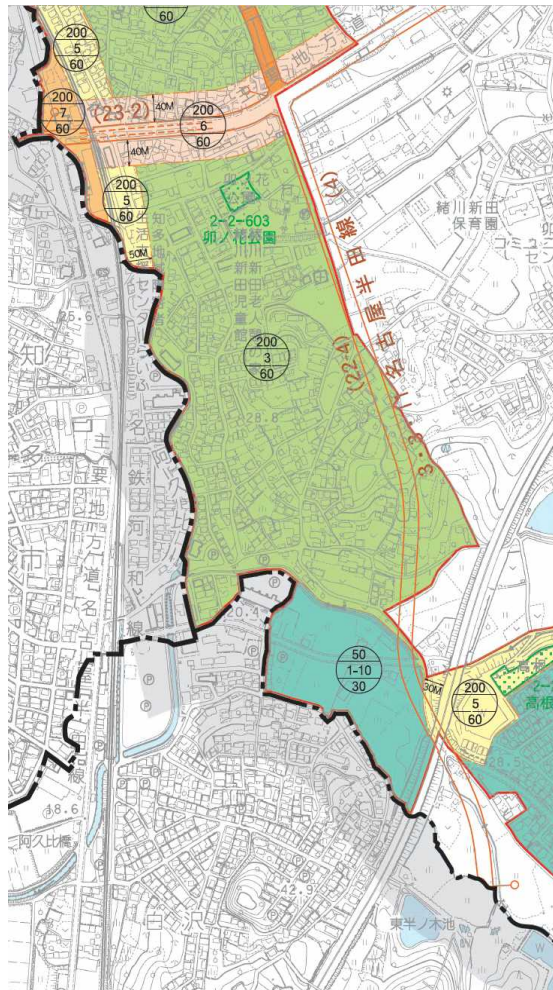
舗装新設

道路修繕

水路修繕

付近略図

(北)



(詳細) 県道名古屋半田線バイパスの緒川植山交差点以南について、県施工での方針決定がされ、

5月16日及び17日に、延期となっていました、道路計画及び用地測量の説明会が開催されたところ

であります。東海市内の工事中区間は、本年10月頃に開通するとの情報があります。開通しますと東海

市の名和北交差点から植山交差点まで全線開通することとなり、植山交差点以南への進入車両の増加

が予想されます。植山交差点以南のバイパスの早期開通を要望するとともに、通学路の安全対策も併

せて要望するものです。

# 地区実態点検要望書図面

関係課

道路河川課

土木関係用

要望書No. 2

(事業の種別)

道路改良

排水路改修

舗装新設

道路修繕

水路修繕

付近略図

(北)



(詳細)

都市計画道路知多刈谷線のヘアサロンモリとセブンイレブン東浦緒川植山店の間の南側の歩道が未整備であります。新田地区の土地区画整理事業の計画区域内であります、準備組合の活動が一時中断しています。中学生の自転車通学者がおりますが、南側の民地付近は雑草がはみ出ているため、歩道のない北側を東に進み、セブンイレブン東の横断歩道を横断しており危険なため、早期の歩道整備を要望するものです。

# 地区実態点検要望書図面

関係課

道路河川課

土木関係用

要望書No. 3

(事業の種別)

道路改良

排水路改修

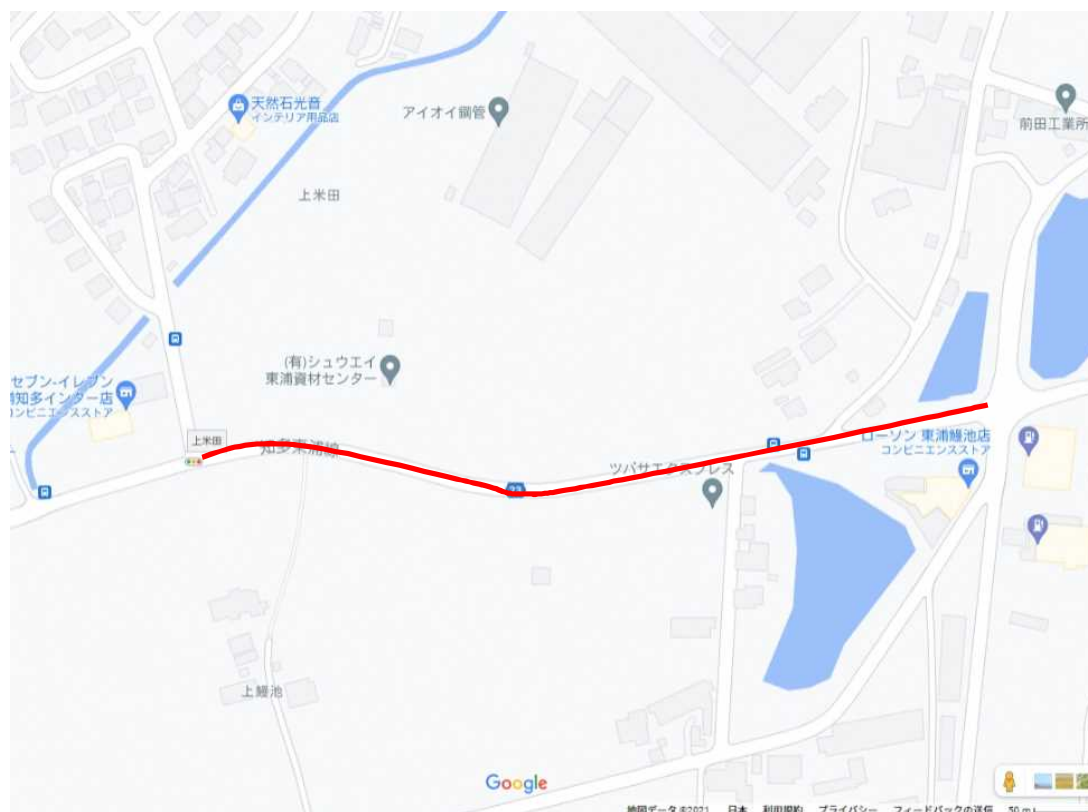
舗装新設

道路修繕

水路修繕

付近略図

(北)



(詳細)

都市計画道路知多刈谷線の上米田交差点から鱈池交差点までの南側の歩道が未整備であります。

自転車通勤者も多くあり、さらに、令和2年度からは相生の丘周辺地区が、西部中学校への通学許可区域になりました。今後、西部中学校への自転車通学者も予想されるため、早期の歩道整備を要望するものです。

# 地区実態点検要望書図面

関係課

土木維持管理課

土木関係用

要望書No. 4

(事業の種別)

道路改良

排水路改修

舗装新設

道路修繕

水路修繕

付近略図

(北)



(詳細)

新田福住線の西部ふれあいセンター北西交差点から西部中学校南西交差点の間は、通過交通が多く、うららの路線にもなっています。

舗装の傷みが激しく、自動車通行時の振動や騒音が激しいため早急に舗装の全面改修を要望するものです。

# 地区実態点検要望書図面

関係課

土木維持管理課

土木関係用

要望書No. 5

(事業の種別)

道路改良

排水路改修

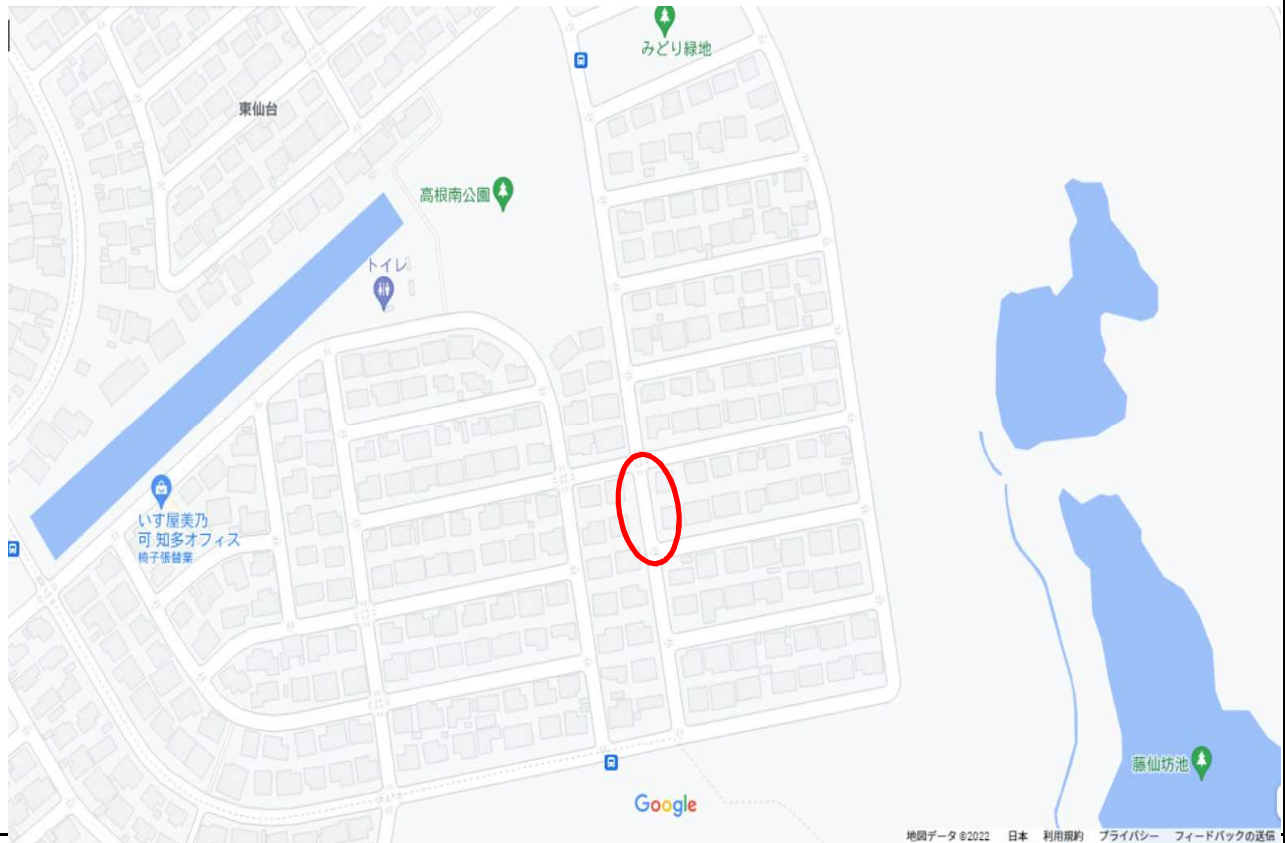
舗装新設

道路修繕

水路修繕

付近略図

(北)



(詳細)

緒川新田123号線の東仙台36-1から36-5の間は、うららの路線になっていますが、道路舗装にくぼみができ、自動車等の通行時に振動や騒音が激しく、特に降雨時には水はねが発生していますので、舗装の修繕を要望するものです。



# 地区実態点検要望書図面

関係課

土木維持管理課

土木関係用

要望書No. 6

(事業の種別)

道路改良

排水路改修

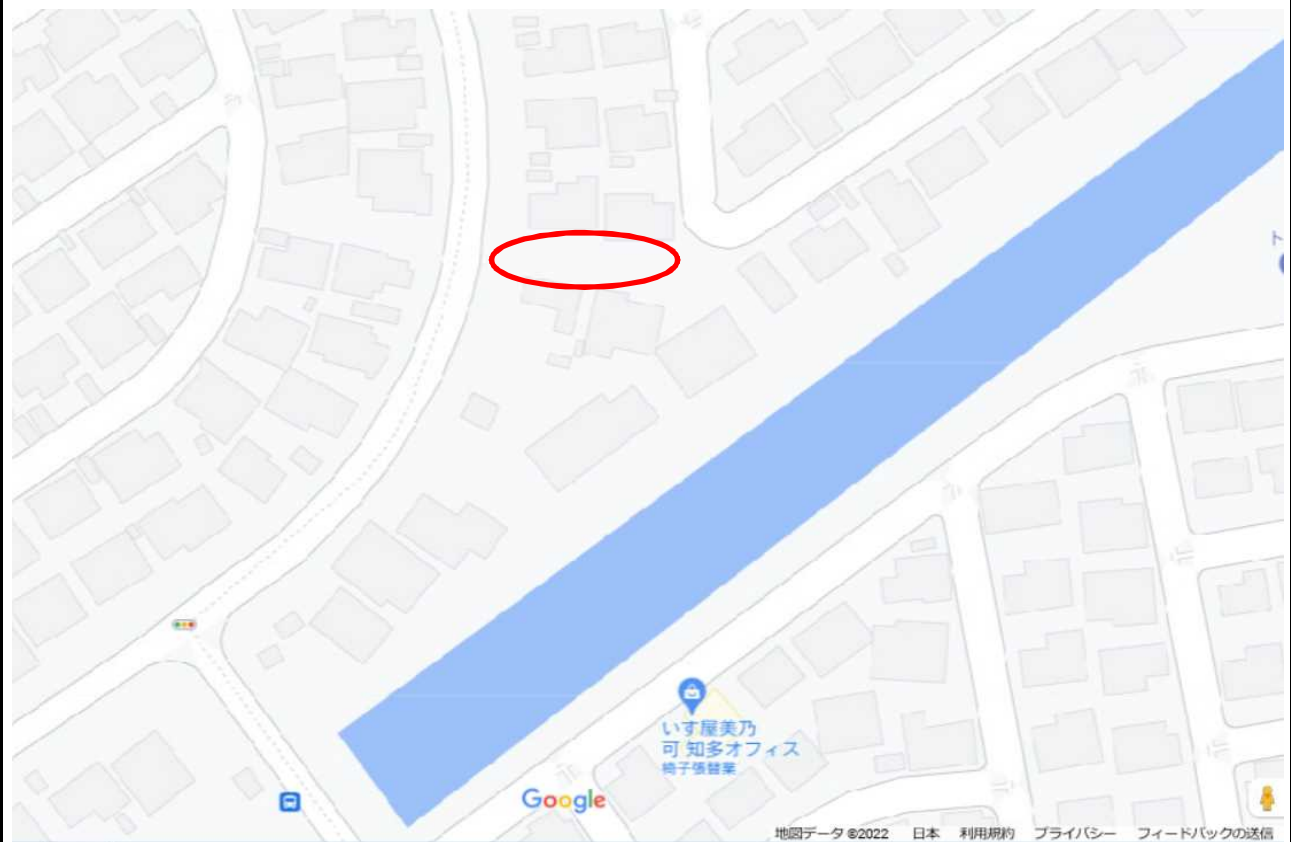
舗装新設

道路修繕

水路修繕

付近略図

(北)



(詳細)

緒川新田188号線は歩行者専用道路ではありますが、舗装に凹凸があり歩行者、特に高齢者がつまづき、転倒の恐れがありますので、舗装の修繕を要望するものです。