

# 地区実態点検要望書図面

関係課

道路河川課  
愛知県

土木関係用

要望書No. 1

(事業の種別)

道路改良

排水路改修

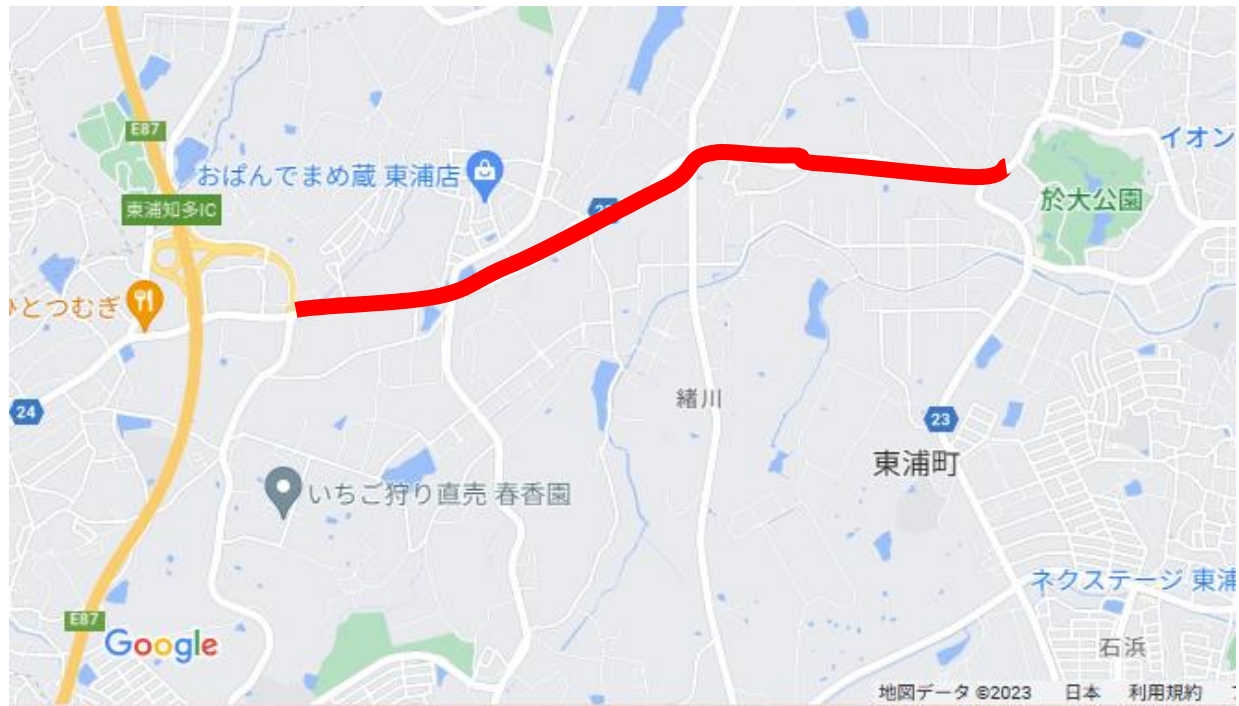
舗装新設

道路修繕

水路修繕

付近略図

(北)



知多東浦線の猪伏釜交差点から相生交差点までの歩道の設置については事業化

され、順次進めていただいておりますが、早期の完成を要望するとともに、その

先の相生交差点から東浦知多インター交差点までの間にも歩道設置を要望します。

大型トラック等の通行量も多く、中学生の自転車通学等の安全を考え、ぜひ

お願いします。

# 地区実態点検要望書図面

関係課

土木維持管理課

土木関係用

要望書No. 2

(事業の種別)

道路改良

排水路改修

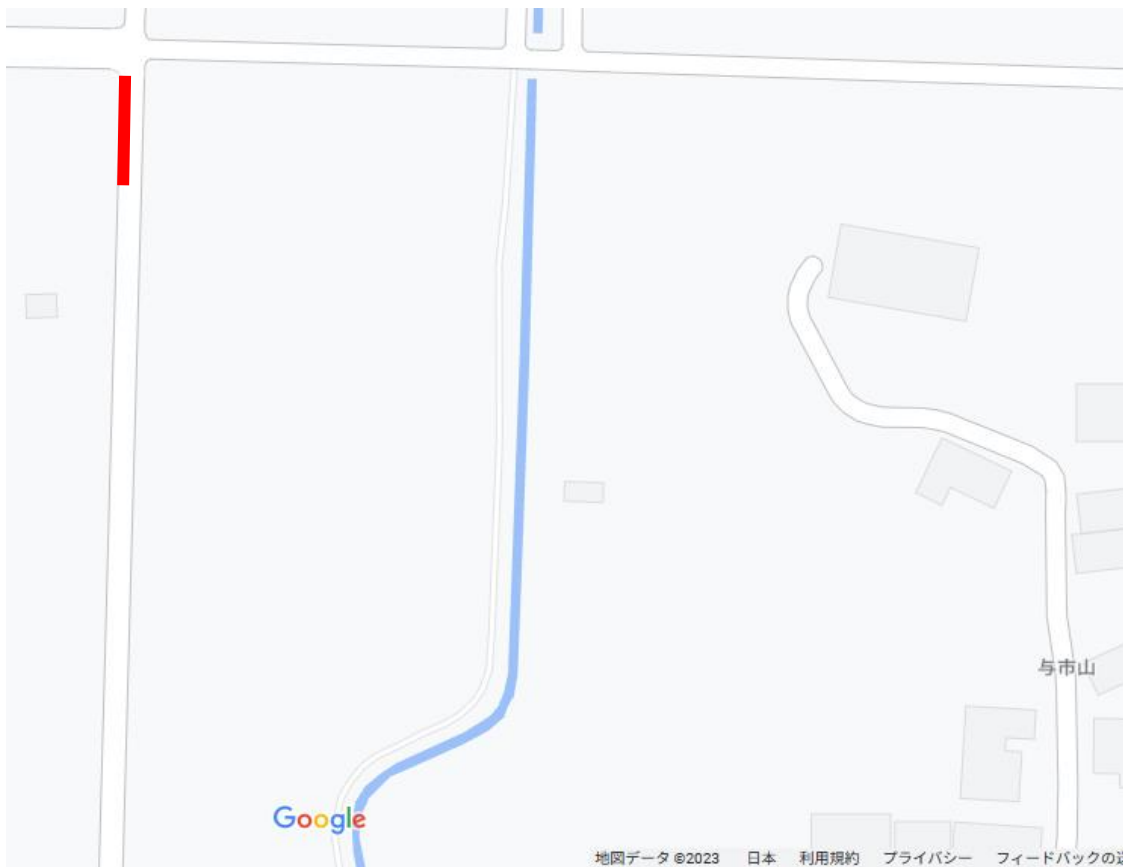
塗装新設

道路修繕

水路修繕

付近略図

(北)



森岡地区の北部中学校の生徒の通学路にある側溝が古くなり、傾いている。

生徒が落ちる可能性があり、安全性に不安があるため、側溝のふたを1 mほど長く  
していただきたい。

# 地区実態点検要望書図面

関係課

土木維持管理課

土木関係用

要望書No. 3

(事業の種別)

道路改良

排水路改修

舗装新設

道路修繕

水路修繕

付近略図

(北)



①道路を北進する際の左側の部分及び②西進する際の左側の部分を舗装してください。

また、①の道路の先端部分にある人が落ちる危険性のある側溝にふたを設置してください。

# 地区実態点検要望書図面

関係課

土木維持管理課

土木関係用

要望書No. 4

(事業の種別)

道路改良

排水路改修

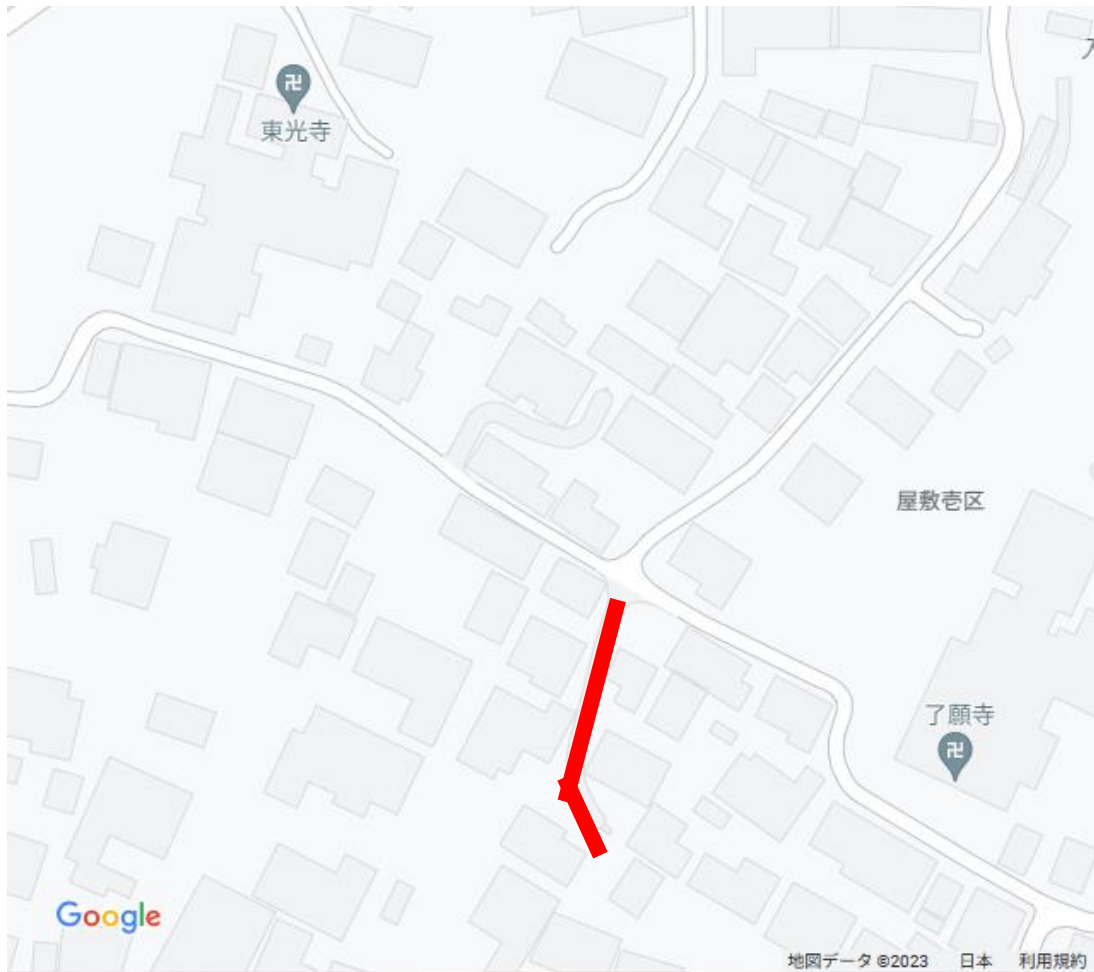
舗装新設

道路修繕

水路修繕

付近略図

(北)



道路が舗装されていない場所で、道路に凹凸が部分的にある。

凹凸の部分に砂利を敷いて欲しいです。