

東浦町水防計画 案

新 旧 対 照 表

東浦町水防計画 新旧対照表

| 頁 | 現行（令和7年2月修正） | 修正（2026年2月修正） | 改正理由等 |
|---|--|--|--------------------|
| | 第1章（略） | 第1章（略） | |
| 2 | <p>第2章 水防組織</p> <p>1 水防本部の設置</p> <div style="border: 2px solid red; padding: 10px; margin: 10px 0;"> <p style="text-align: center;">【災害対策本部組織表】</p> </div> | <p>第2章 水防組織</p> <p>1 水防本部の設置</p> <div style="border: 2px solid red; padding: 10px; margin: 10px 0;"> <p style="text-align: center;">【災害対策本部組織表】</p> </div> | <p>機構改革による名称変更</p> |

| | 第3章～第5章（略） | 第3章～第5章（略） | | | | | | | | | | | | | | | | | | | | | | | | | | | | | | | | | | | | | | | | | | | | | | | | | | | | | | | | | | | | | | | | | | | | | | | |
|-------------|--|-------------|----------|---------------|----------|---------------|-----|----|-----|-----|----|---|-------------|------|----------|--------|---------------|-----|-----|----|----|------|----|-----|-----|----|-----|------|----|-----|-----|----|-----|-----|----|-----|---|-------------|------|----------|----------|------|-----|----|----|-----|----|----|-----|----|-----|-----|----|-----|-----|----|----|------|----|----|-----|----|-----|------|----|-----|-----|----|-----|-----|----|----|-----------------------------------|
| 13 | <p>第6章 水防に関連する予報・警報</p> <p>第1節 水防に関連する予報・警報の種類と発表基準</p> <p>（別表3）大雨注意報基準</p> <table border="1"> <thead> <tr> <th>市町村等をまとめた地域</th> <th>市町村等</th> <th>表面雨量指数基準</th> <th>土壌雨量指数基準</th> </tr> </thead> <tbody> <tr> <td rowspan="10">知多地域</td> <td>半田市</td> <td>16</td> <td>106</td> </tr> <tr> <td>常滑市</td> <td>14</td> <td>97</td> </tr> <tr> <td>東海市</td> <td>10</td> <td>108</td> </tr> <tr> <td>大府市</td> <td>16</td> <td>124</td> </tr> <tr> <td>知多市</td> <td>15</td> <td>97</td> </tr> <tr> <td>阿久比町</td> <td>12</td> <td>101</td> </tr> <tr> <td>東浦町</td> <td>16</td> <td>123</td> </tr> <tr> <td>南知多町</td> <td>13</td> <td>110</td> </tr> <tr> <td>美浜町</td> <td>15</td> <td>108</td> </tr> <tr> <td>武豊町</td> <td>15</td> <td>103</td> </tr> </tbody> </table> | 市町村等をまとめた地域 | 市町村等 | 表面雨量指数基準 | 土壌雨量指数基準 | 知多地域 | 半田市 | 16 | 106 | 常滑市 | 14 | 97 | 東海市 | 10 | 108 | 大府市 | 16 | 124 | 知多市 | 15 | 97 | 阿久比町 | 12 | 101 | 東浦町 | 16 | 123 | 南知多町 | 13 | 110 | 美浜町 | 15 | 108 | 武豊町 | 15 | 103 | <p>第6章 水防に関連する予報・警報</p> <p>第1節 水防に関連する予報・警報の種類と発表基準</p> <p>（別表3）大雨注意報基準</p> <table border="1"> <thead> <tr> <th>市町村等をまとめた地域</th> <th>市町村等</th> <th>表面雨量指数基準</th> <th>土壌雨量指数基準</th> </tr> </thead> <tbody> <tr> <td rowspan="10">知多地域</td> <td>半田市</td> <td>16</td> <td>98</td> </tr> <tr> <td>常滑市</td> <td>14</td> <td>90</td> </tr> <tr> <td>東海市</td> <td>10</td> <td>100</td> </tr> <tr> <td>大府市</td> <td>16</td> <td>115</td> </tr> <tr> <td>知多市</td> <td>15</td> <td>90</td> </tr> <tr> <td>阿久比町</td> <td>12</td> <td>93</td> </tr> <tr> <td>東浦町</td> <td>16</td> <td>114</td> </tr> <tr> <td>南知多町</td> <td>13</td> <td>102</td> </tr> <tr> <td>美浜町</td> <td>15</td> <td>100</td> </tr> <tr> <td>武豊町</td> <td>15</td> <td>95</td> </tr> </tbody> </table> | 市町村等をまとめた地域 | 市町村等 | 表面雨量指数基準 | 土壌雨量指数基準 | 知多地域 | 半田市 | 16 | 98 | 常滑市 | 14 | 90 | 東海市 | 10 | 100 | 大府市 | 16 | 115 | 知多市 | 15 | 90 | 阿久比町 | 12 | 93 | 東浦町 | 16 | 114 | 南知多町 | 13 | 102 | 美浜町 | 15 | 100 | 武豊町 | 15 | 95 | <p>規定整備</p> <p>（気象庁内における基準変更）</p> |
| 市町村等をまとめた地域 | 市町村等 | 表面雨量指数基準 | 土壌雨量指数基準 | | | | | | | | | | | | | | | | | | | | | | | | | | | | | | | | | | | | | | | | | | | | | | | | | | | | | | | | | | | | | | | | | | | | | | |
| 知多地域 | 半田市 | 16 | 106 | | | | | | | | | | | | | | | | | | | | | | | | | | | | | | | | | | | | | | | | | | | | | | | | | | | | | | | | | | | | | | | | | | | | | | |
| | 常滑市 | 14 | 97 | | | | | | | | | | | | | | | | | | | | | | | | | | | | | | | | | | | | | | | | | | | | | | | | | | | | | | | | | | | | | | | | | | | | | | |
| | 東海市 | 10 | 108 | | | | | | | | | | | | | | | | | | | | | | | | | | | | | | | | | | | | | | | | | | | | | | | | | | | | | | | | | | | | | | | | | | | | | | |
| | 大府市 | 16 | 124 | | | | | | | | | | | | | | | | | | | | | | | | | | | | | | | | | | | | | | | | | | | | | | | | | | | | | | | | | | | | | | | | | | | | | | |
| | 知多市 | 15 | 97 | | | | | | | | | | | | | | | | | | | | | | | | | | | | | | | | | | | | | | | | | | | | | | | | | | | | | | | | | | | | | | | | | | | | | | |
| | 阿久比町 | 12 | 101 | | | | | | | | | | | | | | | | | | | | | | | | | | | | | | | | | | | | | | | | | | | | | | | | | | | | | | | | | | | | | | | | | | | | | | |
| | 東浦町 | 16 | 123 | | | | | | | | | | | | | | | | | | | | | | | | | | | | | | | | | | | | | | | | | | | | | | | | | | | | | | | | | | | | | | | | | | | | | | |
| | 南知多町 | 13 | 110 | | | | | | | | | | | | | | | | | | | | | | | | | | | | | | | | | | | | | | | | | | | | | | | | | | | | | | | | | | | | | | | | | | | | | | |
| | 美浜町 | 15 | 108 | | | | | | | | | | | | | | | | | | | | | | | | | | | | | | | | | | | | | | | | | | | | | | | | | | | | | | | | | | | | | | | | | | | | | | |
| | 武豊町 | 15 | 103 | | | | | | | | | | | | | | | | | | | | | | | | | | | | | | | | | | | | | | | | | | | | | | | | | | | | | | | | | | | | | | | | | | | | | | |
| 市町村等をまとめた地域 | 市町村等 | 表面雨量指数基準 | 土壌雨量指数基準 | | | | | | | | | | | | | | | | | | | | | | | | | | | | | | | | | | | | | | | | | | | | | | | | | | | | | | | | | | | | | | | | | | | | | | |
| 知多地域 | 半田市 | 16 | 98 | | | | | | | | | | | | | | | | | | | | | | | | | | | | | | | | | | | | | | | | | | | | | | | | | | | | | | | | | | | | | | | | | | | | | | |
| | 常滑市 | 14 | 90 | | | | | | | | | | | | | | | | | | | | | | | | | | | | | | | | | | | | | | | | | | | | | | | | | | | | | | | | | | | | | | | | | | | | | | |
| | 東海市 | 10 | 100 | | | | | | | | | | | | | | | | | | | | | | | | | | | | | | | | | | | | | | | | | | | | | | | | | | | | | | | | | | | | | | | | | | | | | | |
| | 大府市 | 16 | 115 | | | | | | | | | | | | | | | | | | | | | | | | | | | | | | | | | | | | | | | | | | | | | | | | | | | | | | | | | | | | | | | | | | | | | | |
| | 知多市 | 15 | 90 | | | | | | | | | | | | | | | | | | | | | | | | | | | | | | | | | | | | | | | | | | | | | | | | | | | | | | | | | | | | | | | | | | | | | | |
| | 阿久比町 | 12 | 93 | | | | | | | | | | | | | | | | | | | | | | | | | | | | | | | | | | | | | | | | | | | | | | | | | | | | | | | | | | | | | | | | | | | | | | |
| | 東浦町 | 16 | 114 | | | | | | | | | | | | | | | | | | | | | | | | | | | | | | | | | | | | | | | | | | | | | | | | | | | | | | | | | | | | | | | | | | | | | | |
| | 南知多町 | 13 | 102 | | | | | | | | | | | | | | | | | | | | | | | | | | | | | | | | | | | | | | | | | | | | | | | | | | | | | | | | | | | | | | | | | | | | | | |
| | 美浜町 | 15 | 100 | | | | | | | | | | | | | | | | | | | | | | | | | | | | | | | | | | | | | | | | | | | | | | | | | | | | | | | | | | | | | | | | | | | | | | |
| | 武豊町 | 15 | 95 | | | | | | | | | | | | | | | | | | | | | | | | | | | | | | | | | | | | | | | | | | | | | | | | | | | | | | | | | | | | | | | | | | | | | | |
| 14 | <p>（別表4）洪水注意報基準</p> <table border="1"> <thead> <tr> <th>市町村等をまとめた地域</th> <th>市町村等</th> <th>流域雨量指数基準</th> <th>複合基準 ※</th> <th>指定河川洪水予報による基準</th> </tr> </thead> <tbody> <tr> <td></td> <td></td> <td></td> <td></td> <td></td> </tr> </tbody> </table> | 市町村等をまとめた地域 | 市町村等 | 流域雨量指数基準 | 複合基準 ※ | 指定河川洪水予報による基準 | | | | | | <p>（別表4）洪水注意報基準</p> <table border="1"> <thead> <tr> <th>市町村等をまとめた地域</th> <th>市町村等</th> <th>流域雨量指数基準</th> <th>複合基準 ※</th> <th>指定河川洪水予報による基準</th> </tr> </thead> <tbody> <tr> <td></td> <td></td> <td></td> <td></td> <td></td> </tr> </tbody> </table> | 市町村等をまとめた地域 | 市町村等 | 流域雨量指数基準 | 複合基準 ※ | 指定河川洪水予報による基準 | | | | | | | | | | | | | | | | | | | | | | | | | | | | | | | | | | | | | | | | | | | | | | | | | | | | | | | | |
| 市町村等をまとめた地域 | 市町村等 | 流域雨量指数基準 | 複合基準 ※ | 指定河川洪水予報による基準 | | | | | | | | | | | | | | | | | | | | | | | | | | | | | | | | | | | | | | | | | | | | | | | | | | | | | | | | | | | | | | | | | | | | | |
| | | | | | | | | | | | | | | | | | | | | | | | | | | | | | | | | | | | | | | | | | | | | | | | | | | | | | | | | | | | | | | | | | | | | | | | | | |
| 市町村等をまとめた地域 | 市町村等 | 流域雨量指数基準 | 複合基準 ※ | 指定河川洪水予報による基準 | | | | | | | | | | | | | | | | | | | | | | | | | | | | | | | | | | | | | | | | | | | | | | | | | | | | | | | | | | | | | | | | | | | | | |
| | | | | | | | | | | | | | | | | | | | | | | | | | | | | | | | | | | | | | | | | | | | | | | | | | | | | | | | | | | | | | | | | | | | | | | | | | |

| | | | | | | | | | | | | |
|--|------|-----|---|---|-------------------------------|--|------|-----|---|---|-------------------------------|--|
| | 知多地域 | 半田市 | 阿久比川 流域= 16.2, 神戸川流 域= 9 | 阿久比川 流域 =(8, 13.8), 神戸川流 域= (8,7.5) | — | | 知多地域 | 半田市 | 阿久比川 流域= 16.2, 神戸川流 域= 9 | 阿久比川 流域 =(8, 13.8), 神戸川流 域= (8,7.5) | — | |
| | | 常滑市 | 稲早川流 域=5.6, 矢田川流 域=11.9, 前山川流 域= 8 | 稲早川流 域= (11,4.5), 矢田川流 域= (7,8.2), 前山川流 域 =(7, 8) | — | | | 常滑市 | 稲早川流 域=5.6, 矢田川流 域=11.9, 前山川流 域= 8 | 稲早川流 域= (11,4.5), 矢田川流 域= (7,8.2), 前山川流 域 =(7, 8) | — | |
| | | 東海市 | 大田川流 域=10.8 | 大田川流 域 = (5,10.8) | 愛知県天 白川水系 天白川〔天 白川〕 | | | 東海市 | 大田川流 域=10.8 | 大田川流 域 = (5,10.8) | 愛知県天 白川水系 天白川〔天 白川〕 | |
| | | 大府市 | 五ヶ村川 流域= 7.2, 鞍流瀬川 流域= | 五ヶ村川 流域= (8,7.4), 鞍流瀬川 流域 | 愛知県境 川水系 境川・逢妻 川〔泉田〕 | | | 大府市 | 五ヶ村川 流域= 7.2, 鞍流瀬川 流域= | 五ヶ村川 流域= (8,7.2), 鞍流瀬川 流域 | 愛知県境 川水系 境川・逢妻 川〔泉田〕 | |

| | | | | | | | | | | | |
|--|------|---------------------------------------|--|---|--|------|---|---|---|--|--|
| | | | 9.8, 皆瀬川流 域=8.1, 石ヶ瀬川 流域=6.4 | = (8,9.8) , 皆瀬川流 域 = (8,8.1), 石ヶ瀬川 流域= (8,6.4) 境川流域 = (13,17.4) | | | | 9.8, 皆瀬川流 域=8.1, 石ヶ瀬川 流域=6.4 | = (8,9.8) , 皆瀬川流 域 = (8,8.1), 石ヶ瀬川 流域= (8,6.4) 境川流域 = (13,17.4) | | |
| | 知多市 | 信濃川流 域=8 | 信濃川流 域 =(7,8) | — | | 知多市 | 信濃川流 域=8 | 信濃川流 域 =(7,8) | — | | |
| | 阿久比町 | 阿久比川 流域= 11.1 | 阿久比川 流域= (7,11.1) | — | | 阿久比町 | 阿久比川 流域= 11.1 | 阿久比川 流域= (7,11.1) | — | | |
| | 東浦町 | 五ヶ村川 流域= 13.9, 明德寺川 流域=7, | 明德寺川 流域= (8,7.1), 石ヶ瀬川 流域= | 愛知県境 川水系 境川・逢妻 川〔泉田〕 | | 東浦町 | 五ヶ村川 流域= 13.9, 明德寺川 流域= 7.1, | 明德寺川 流域= (8,7.1), 石ヶ瀬川 流域= (12,11.5) | 愛知県境 川水系 境川・逢妻 川〔泉田〕 | | |

| | | | | |
|--|----------|----------------------|---------------------------|---|
| | | 石ヶ瀬川 流域 = 14.4 | (12,11.5) | |
| | 南知多 町 | 内海川流 域=8.4 | 内海川流 域 = (6,8.4) | — |
| | 美浜町 | 稲早川流 域=7.8 | 稲早川流 域 = (7,7.8) | — |
| | 武豊町 | 堀川流域 = 7 | 堀川流域 = (7,6.1) | — |

| | | | | |
|--|----------|----------------------|---------------------------|---|
| | | 石ヶ瀬川 流域 = 14.4 | | |
| | 南知多 町 | 内海川流 域=8.4 | 内海川流 域 = (6,8.4) | — |
| | 美浜町 | 稲早川流 域=7.8 | 稲早川流 域 = (7,7.8) | — |
| | 武豊町 | 堀川流域 = 7 | 堀川流域 = (7,6.1) | — |

18

津波情報の種類と発表内容

| | 種 類 | 内 容 |
|------------------|--------------|-------------------|
| 津 波 情 報 | (略) | (略) |
| | (略) | (略) |
| | (略) | (略) |
| | (略) | (略) |
| | 津波に関するその他の情報 | 津波に関するその他必要な事項を発表 |

21

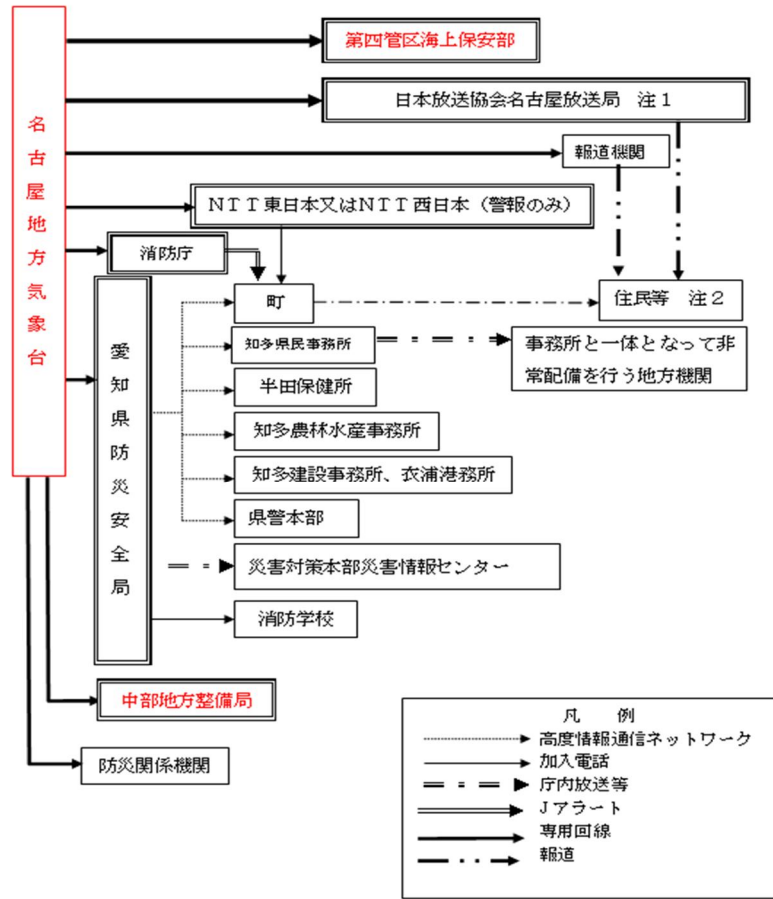
津波情報の種類と発表内容

| | 種 類 | 内 容 |
|------------------|------|------|
| 津 波 情 報 | (略) | (略) |
| | (略) | (略) |
| | (略) | (略) |
| | (略) | (略) |
| | (削除) | (削除) |

表記の整理

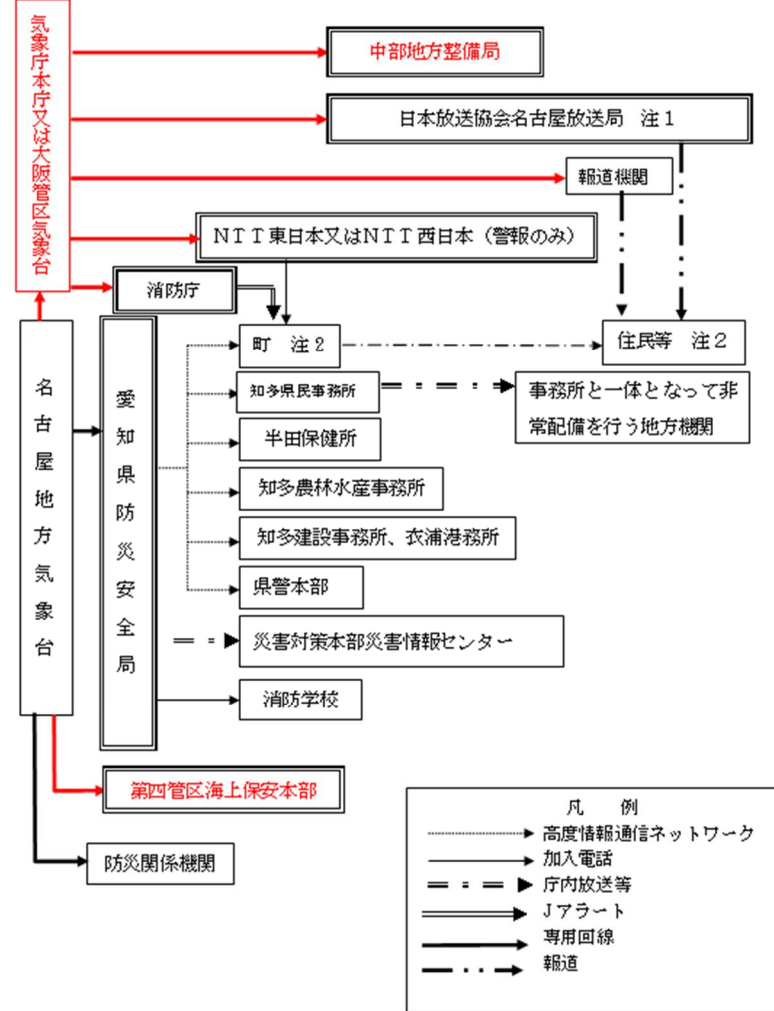
第2節 水防に関連する予報・警報の伝達

1 気象、高潮及び洪水に関する予報・警報伝達系統図



第2節 水防に関連する予報・警報の伝達

1 気象、高潮及び洪水に関する予報・警報伝達系統図



警報等伝達系統の変更

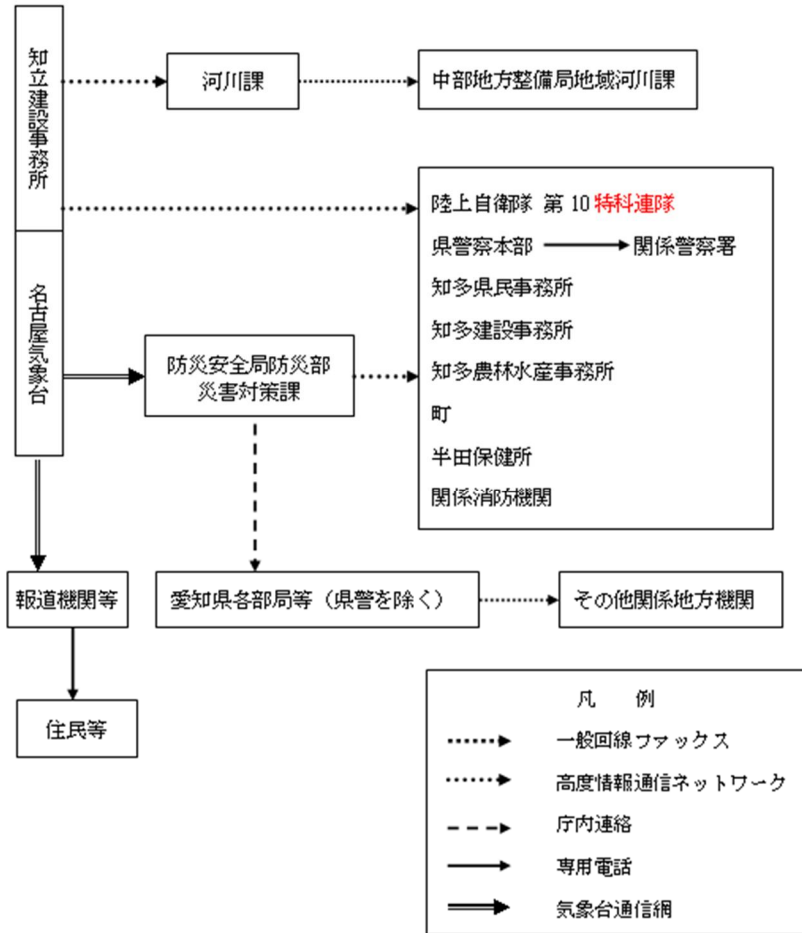
| | | | |
|----|---|--|--------------------|
| 28 | <p>3 措置</p> <p>(1) 防災危機管理課長は、水防活動に関する予警報等を受領したときは、速やかに当該予警報を、水防管理者、副町長、総務部長に報告するとともに関係課長に対しても所要の伝達を行う。</p> <p>(2) 防災危機管理課長は、警報及び注意報のうち特に必要と認めるものについては、本庁の玄関に当該警報又は注意報の表示を行うとともに、庁内に所要の連絡を行う。又、必要に応じ、住民へ周知徹底するとともに速やかに所要の措置をとるものとする。</p> | <p>3 措置</p> <p>(1) 防災課長は、水防活動に関する予警報等を受領したときは、速やかに当該予警報を、水防管理者、副町長、総務部長に報告するとともに関係課長に対しても所要の伝達を行う</p> <p>(2) 防災課長は、警報及び注意報のうち特に必要と認めるものについては、本庁の玄関に当該警報又は注意報の表示を行うとともに、庁内に所要の連絡を行う。又、必要に応じ、住民へ周知徹底するとともに速やかに所要の措置をとるものとする。</p> | <p>機構改革による名称変更</p> |
|----|---|--|--------------------|

第7章 水防警報等

第2節 洪水予報

4 伝達系統

(1) 境川及び逢妻川

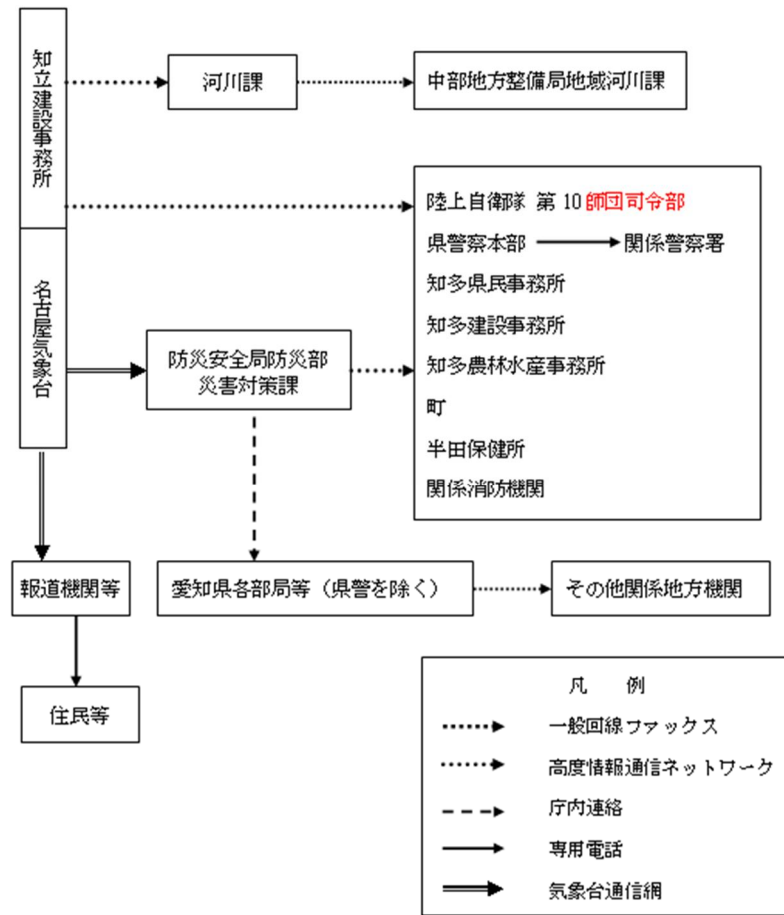


第7章 水防警報等

第2節 洪水予報

4 伝達系統

(1) 境川及び逢妻川



警報等伝達系統の変更

37

第8章 水防活動

第1節 水位・潮位情報の収集と雨量の観測

1 雨量の観測

(1) 水防時における本町の雨量観測所は、次のとおりとする。

| 名 称 | 設置場所 | 観測員 | 通報先 |
|-------|-------|-----------|------|
| 雨量観測所 | 東浦町役場 | 防災危機管理課職員 | 水防本部 |

第10章 水防訓練等

第3節 水防報告と水防記録

水防管理者は、水防が終了したときは3日以内に次の事項を取りまとめて、様式1、様式2により知多建設事務所長に報告する。

第8章 水防活動

第1節 水位・潮位情報の収集と雨量の観測

1 雨量の観測

(1) 水防時における本町の雨量観測所は、次のとおりとする。

| 名 称 | 設置場所 | 観測員 | 通報先 |
|-------|-------|-------|------|
| 雨量観測所 | 東浦町役場 | 防災課職員 | 水防本部 |

第10章 水防訓練等

第3節 水防報告と水防記録

水防管理者は、県水防本部からの指示があった場合、水防が終了したときから3日以内に次の事項を取りまとめて、所定の様式により知多建設事務所長に報告する。

機構改革による名称変更

表記の整理

| | | | |
|--|--|--|--|
| | | | |
| | | | |
| | | | |

| | | | |
|--|--|--|--|
| | | | |
| | | | |